京阪電車沿線のコース

中之島駅～京橋駅(5.5km)、京橋駅～守口市駅(6.3km)

凡例

- ★★ 主な観光ポイント
- ■ 昔の道標
- ビューポイント
- 休憩所
- ◎ ◎ コンビニ
- スーパー
- 災害時避難場所
- その他のコース
- 旧街道
- アーケード(商店街)
- ◎ ○ 市役所・区役所等　病院
- ⊠ × 警察・交番　公民館等
- 高速道路等

※掲載している寺院は、観光寺院ではない場合もあります

京阪電車沿線のコース　中之島駅～京橋駅

中之島駅 — 1.1km — 肥後橋北詰交差点 — 0.5km — 淀屋橋北詰交差点 — 0.7km — バラ園 — 0.9km — 八軒家浜 — 0.7km — 川崎橋 — 1.6km — 京橋駅

距　離：5.5km
所要時間：約1時間50分
(時速3kmで計測)
消費カロリー：
(男性)約363kcal
(女性)約291kcal

京阪電車沿線のコース　京橋駅～守口市駅

守口市駅
↓ 1.3km
京阪本通1丁目交差点(地下鉄太子橋今市駅)
↓ 2.1km
関目5丁目交差点(地下鉄関目高殿駅)
↓ 1.2km
野江4丁目交差点(地下鉄野江内代駅)
↓ 0.3km
榎並講
↓ 1.4km
京橋駅

距　離：6.3km
所要時間：約2時間6分
(時速3kmで計測)
消費カロリー：(男性)約416kcal
(女性)約334kcal

天満橋駅付近拡大図

八軒家浜

淀屋橋北詰交差点

水上滝太郎文学碑

拡大図

横断歩道あり
東側を歩く
東野田南

野江4丁目交差点

京街道道標
野江内代駅
榎並小
榎並猿楽発祥の地・榎並城跡伝承地の跡
野江水神社
野江4丁目交差点
榎並講
JR野江駅
榎並地蔵
おおさか東線
拡大図

関目5丁目交差点

関目5丁目交差点
関目高殿駅
関目成育駅
関目
京街道道標
京阪電車
七曲がり
拡大図

榎並講


榎並講

京阪モール

京阪モール
もより市 京橋駅
拡大図

文禄堤(案内板)

文禄堤(案内板)

守口市駅付近拡大図

文禄堤(案内板)
京阪百貨店守口店
守口市駅

守居神社

守居神社

八軒家浜

八軒家浜

バラ園

バラ園
写真提供：
©(公財)大阪観光局

大阪城と京阪電車


大阪城と京阪電車

榎並講

榎並講

拡大図

京阪モール
もより市 京橋駅

京都府・大阪府・奈良県

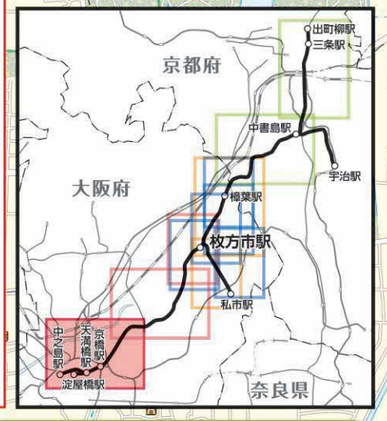
京都府
大阪府
奈良県
出町柳駅
三条駅
中書島駅
宇治駅
枚方市駅
私市駅
京阪本通1丁目交差点(地下鉄太子橋今市駅)
関目5丁目交差点(地下鉄関目高殿駅)
野江4丁目交差点(地下鉄野江内代駅)
京阪電車沿線のコース　京橋駅～守口市駅

～健康医療都市ひらかたコンソーシアム～

枚方市は、すべての市民が健康で安心して生き生きと暮らすことができるまちを目指しています。その実現のために、健康と医療に関わる社会資源を最大限活用し、市民の健康増進や地域医療のさらなる充実を目指すため、「健康医療都市ひらかたコンソーシアム(共同事業体)」を設立し、個別の団体だけの取り組みではできなかった多彩な連携事業を展開します。「ひらかたカラダづくりトライアル」についても連携事業として取り組んでいます。

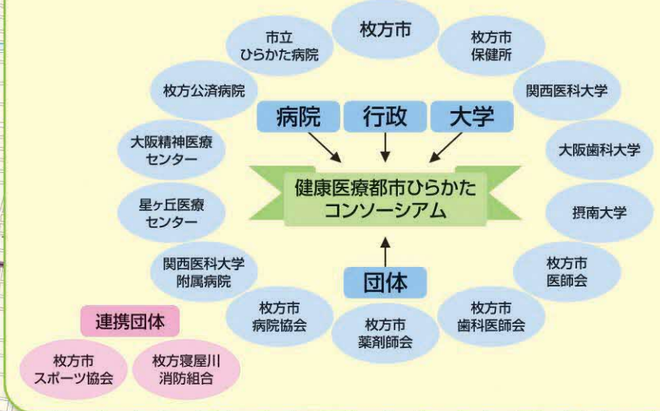

1：25,000
0　500　1000m