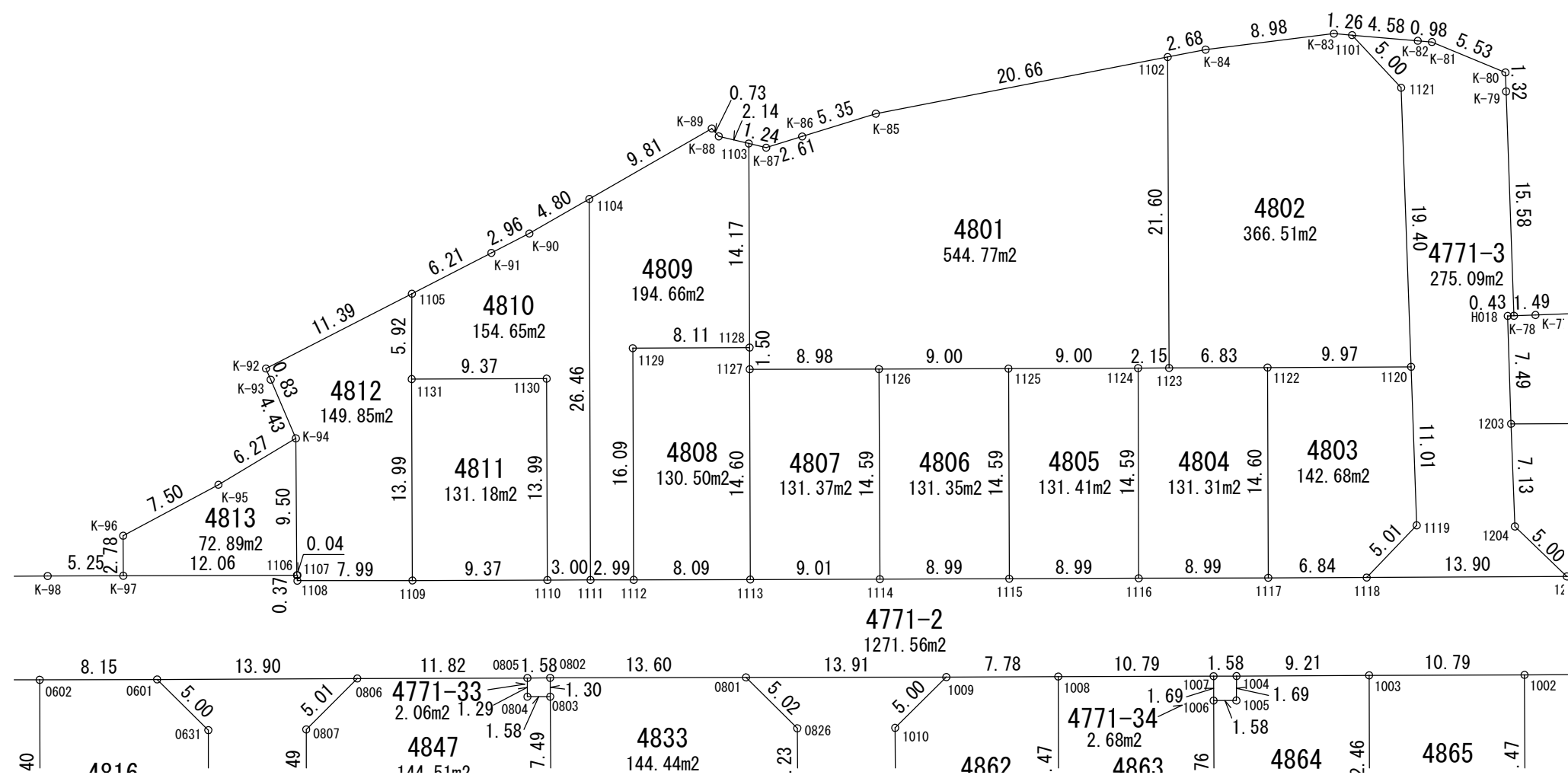
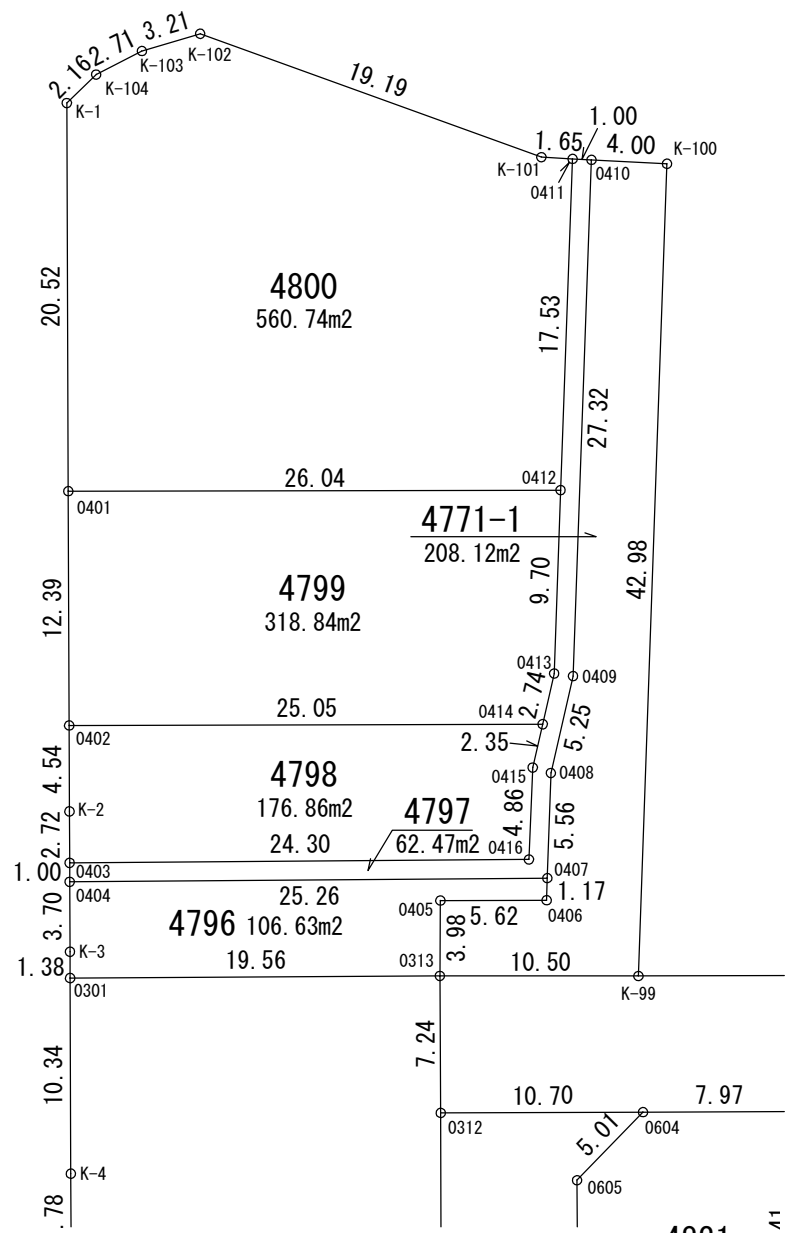
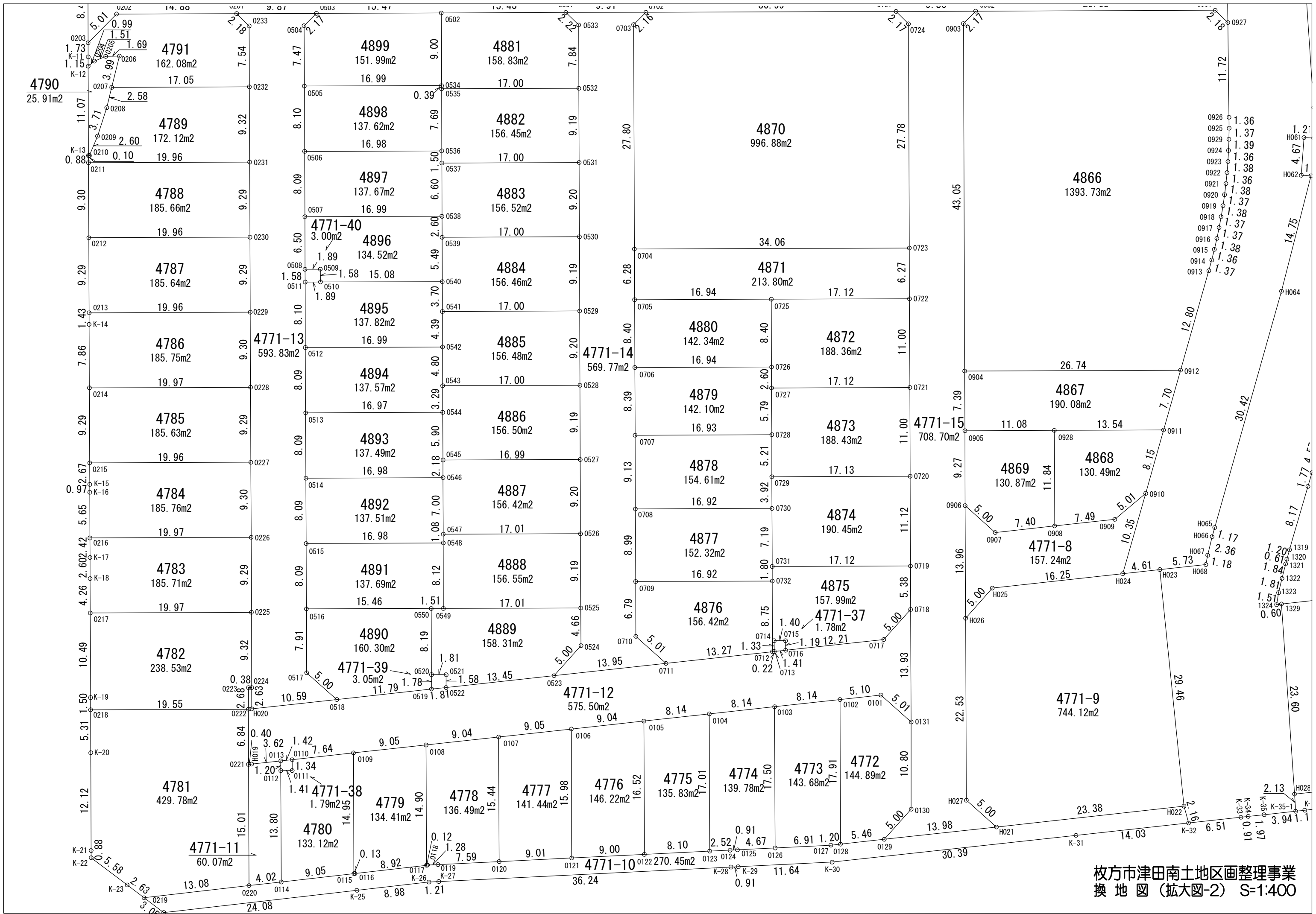


地番	面積
4771-1	208.12
4771-2	1271.56
4771-3	275.06
4771-4	257.18
4771-5	1578.11
4771-6	43.83
4771-7	1541.89
4771-8	157.24
4771-9	744.12
4771-10	270.45
4771-11	60.07
4771-12	575.50
4771-13	593.83
4771-14	569.77
4771-15	708.70
4771-16	1292.50
4771-17	525.04
4771-18	502.30
4771-19	501.94
4771-20	2940.40
4771-21	1723.01
4771-22	187.01
4771-23	710.75
4771-24	63.26
4771-25	121.73
4771-26	1201.08
4771-27	330.68
4771-28	330.59
4771-29	344.61
4771-30	705.37
4771-31	2.06
4771-32	2.68
4771-33	2.06
4771-34	2.68
4771-35	1.86
4771-36	2.06
4771-37	1.78
4771-38	1.79
4771-39	3.05
4771-40	3.00
4771-41	1.68
4771-42	2.29
4771-43	2.71
4771-44	1.74
4772	144.89
4773	143.68
4774	139.78
4775	135.83
4776	146.22
4777	141.44
4778	136.49
4779	134.41
4780	133.12
4781	142.78
4782	238.53
4783	185.71
4784	185.76
4785	185.63
4786	185.75
4787	185.64
4788	185.66
4789	172.12
4790	25.91
4791	162.08
4792	131.59
4793	258.88
4794	45.84
4795	1063.21
4796	106.63
4797	62.47
4798	176.86
4799	318.84
4800	560.74
4801	544.77
4802	366.51
4803	142.68
4804	131.31
4805	131.41
4806	131.35
4807	131.37
4808	130.50
4809	194.66
4810	154.65
4811	131.18
4812	149.85
4813	72.89
4814	130.21
4815	130.99
4816	150.61
4817	137.73
4818	137.73
4819	137.44
4820	135.01
4821	137.71
4822	137.47
4823	131.24
4824	131.12
4825	137.47
4826	137.40
4827	135.22
4828	137.47
4829	137.42
4830	147.75
4831	144.44
4832	144.87
4833	144.44
4834	144.34
4835	141.12
4836	138.84
4837	154.12
4838	163.19
4839	305.61
4840	145.14
4841	137.57
4842	137.57
4843	152.94
4844	138.84
4845	152.74
4846	152.73
4847	144.51
4848	142.47
4849	154.45
4850	188.66
4851	180.97
4852	132.32
4853	147.02
4854	136.50
4855	500.00
4856	25.54
4857	130.66
4858	130.05
4859	130.06
4860	130.73
4861	140.33
4862	135.19
4863	134.58
4864	131.93
4865	134.64
4866	1383.73
4867	190.08
4868	130.49
4869	130.63
4870	996.88
4871	213.80
4872	188.98
4873	188.43
4874	190.45
4875	157.99
4876	156.42
4877	152.32
4878	154.61
4879	142.10
4880	142.34
4881	158.83
4882	156.45
4883	156.52
4884	156.46
4885	156.50
4886	156.48
4887	156.42
4888	156.52
4889	158.31
4890	165.30
4891	156.42
4892	137.57
4893	137.49
4894	137.57
4895	137.52
4896	137.52
4897	137.52
4898	137.52
4899	151.99
4900	136.78
4901	142.61
4902	362.26
4903	141.31
4904	560.74
4905	544.77
4906	366.51
4907	142.68
4908	131.31
4909	131.41
4910	131.35
4911	131.37
4912	130.50
4913	194.66
4914	154.65
4915	131.18
4916	149.85
4917	72.89
4918	130.21
4919	130.99
4920	150.61
4921	137.73
4922	137.73
4923	137.44
4924	135.01
4925	137.71
4926	137.47
4927	137.47
4928	137.42
4929	137.42
4930	212.24
4931	135.23
4932	137.47
4933	137.42
4934	137.36
4935	1663.99
合計面積	52016.37

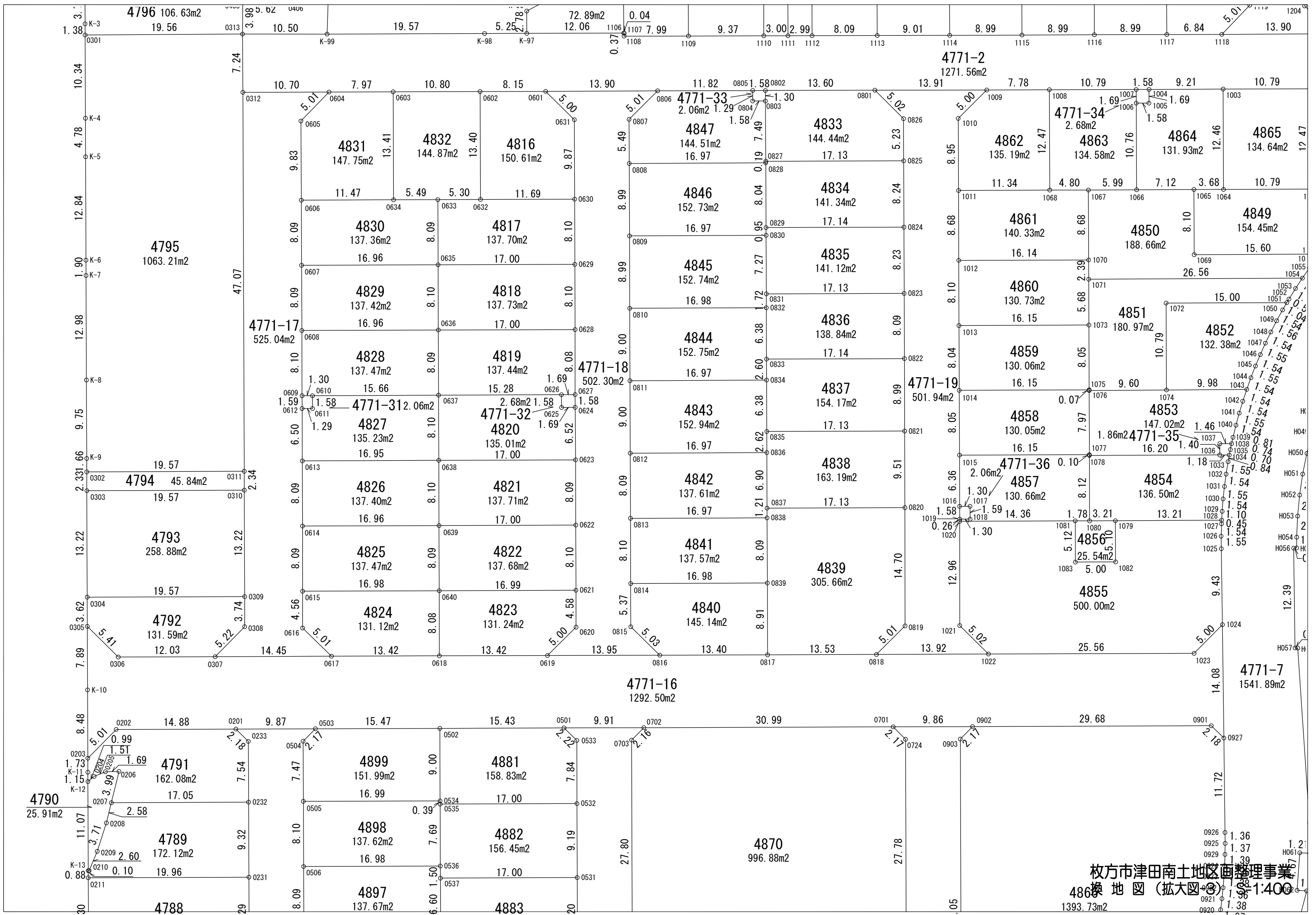
枚方市津田南土地区画整理事業
換地図(全体図) S=1:1000

枚方市津田南土地区画整理組合

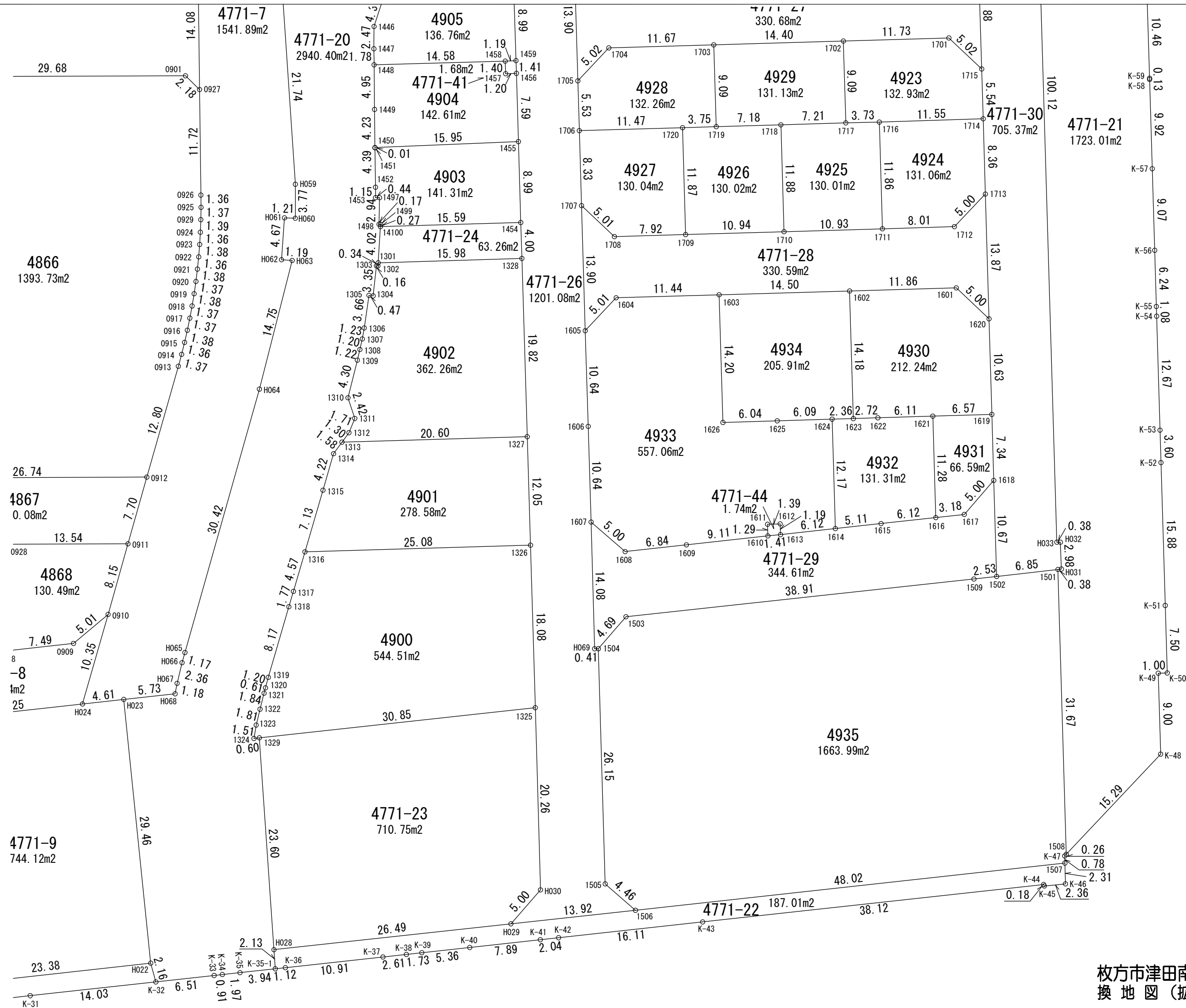




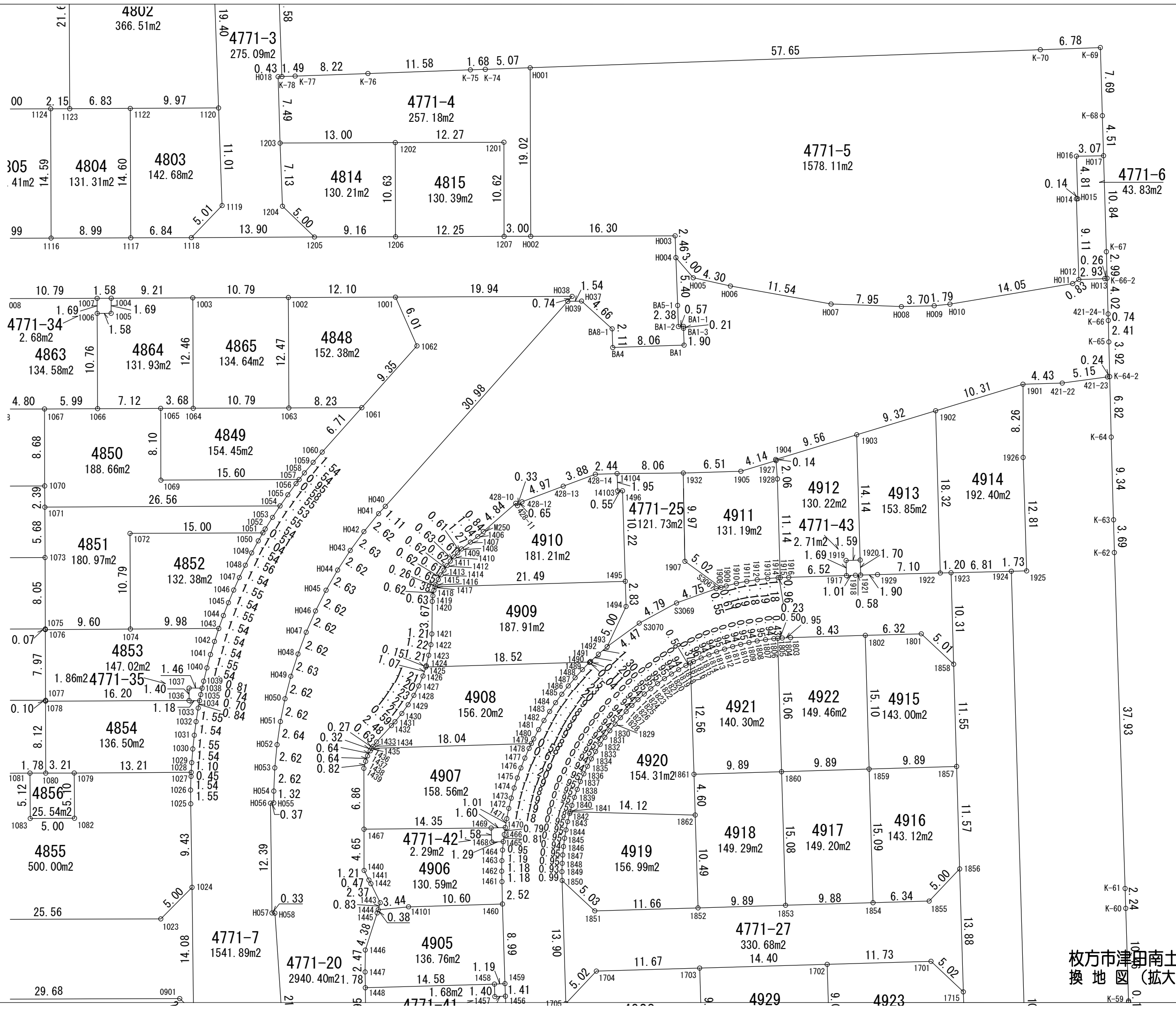
枚方市津田南土地区画整理事業
換地図(拡大図-2) S=1:400



枚方市津田南土地地区画整理事業
換地図(拡大図②)
縮尺 1:400



枚方市津田南土地区画整理事業
換地図(拡大図-4) S=1:400

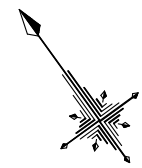


枚方市津田南土地地区画整理事業
換地図(拡大図-5) S=1:400

地番 4772

換地図

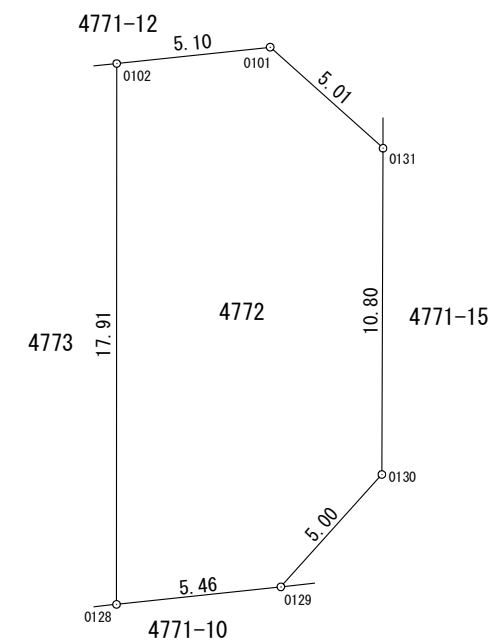
土地の所在 枚方市津田南町二丁目



求積表

地番	4772			
NO	X _n	Y _n	Y _{n+1} -Y _{n-1}	X _n · (Y _{n+1} -Y _{n-1})
0102	-132890.524	-27111.523	-14.914	1981929.274936
0128	-132905.052	-27122.004	-5.732	761811.758064
0129	-132907.759	-27117.255	9.635	-1280566.257965
0130	-132906.694	-27112.369	11.237	-1493472.520478
0131	-132897.953	-27106.018	5.279	-701568.293887
0101	-132893.053	-27107.090	-5.505	731576.256765
合計				-289.782565
合計面積				144.8912825
地積				144.89 m ²

座標系 VI系



作成者 津田南土地区画整理組合
(平成 24 年 2 月 24 日作成)


申請人

縮尺 1/250

地番 4773

換地図

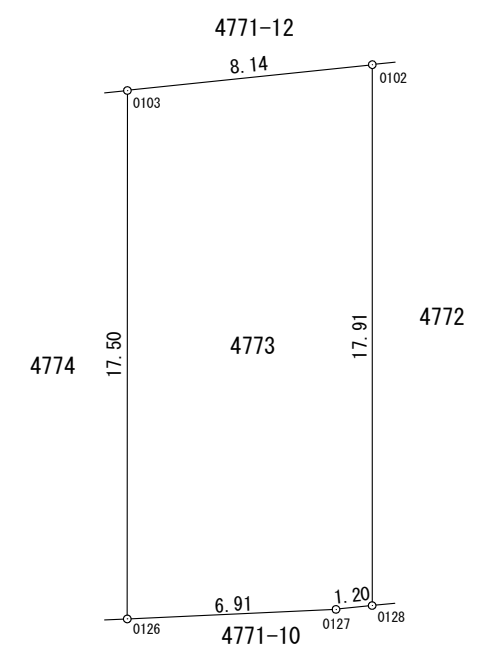
土地の所在 枚方市津田南町二丁目



求積表

地番	4773			
NO	X _n	Y _n	Y _{n+1} -Y _{n-1}	X _n · (Y _{n+1} -Y _{n-1})
0103	-132886.480	-27118.596	-17.310	2300264.968800
0126	-132900.675	-27128.833	-4.452	591673.805100
0127	-132904.455	-27123.048	6.829	-907604.523195
0128	-132905.052	-27122.004	11.525	-1531730.724300
0102	-132890.524	-27111.523	3.408	-452890.905792
合計				-287.379387
合計面積				143.6896935
地積				143.68 m ²

座標系 VI系



作成者 津田南土地区画整理組合
(平成 24 年 2 月 24 日作成)


申請人

縮尺 1/250

地番 4774

換地図

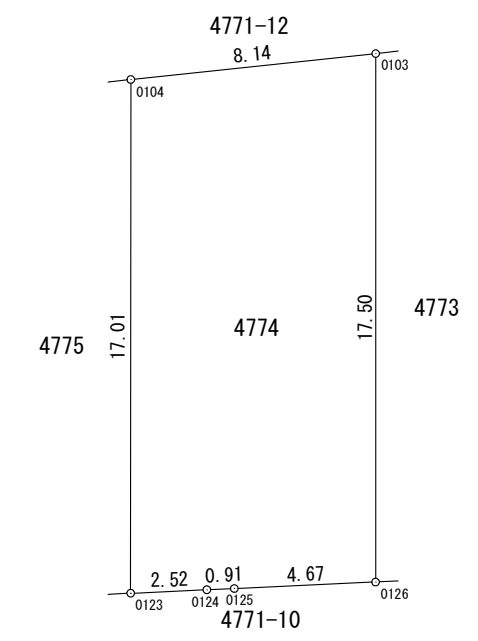
土地の所在 枚方市津田南町二丁目



求積表

地番	4774			
NO	X _n	Y _n	Y _{n+1} -Y _{n-1}	X _n · (Y _{n+1} -Y _{n-1})
0104	-132882.439	-27125.668	-17.024	2262190.641536
0123	-132896.237	-27135.620	-7.842	1042172.290554
0124	-132897.617	-27133.510	2.872	-381681.956024
0125	-132898.116	-27132.748	4.677	-621564.488532
0126	-132900.675	-27128.833	14.152	-1880810.352600
0103	-132886.480	-27118.596	3.165	-420585.709200
合計				-279.574266
合計面積				139.7871330
地積				139.78 m ²

座標系 VI系



作成者 津田南土地区画整理組合
 (平成 24 年 2 月 24 日作成)

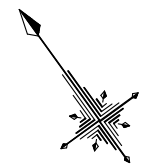
申請人

縮尺 1/250

地番 4775

換地図

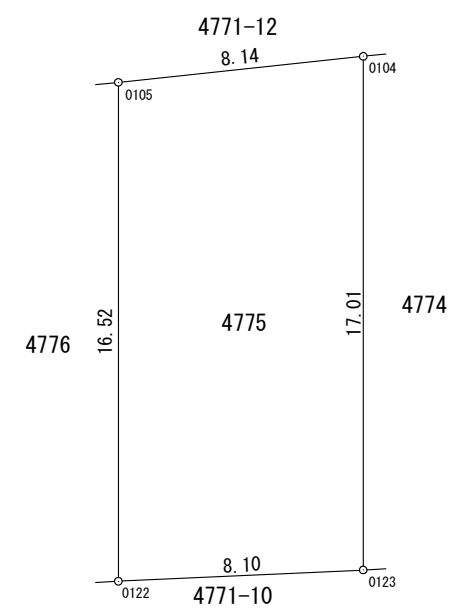
土地の所在 枚方市津田南町二丁目



求積表

NO	X _n	Y _n	Y _{n+1} -Y _{n-1}	X _n · (Y _{n+1} -Y _{n-1})
0105	-132878.400	-27132.745	-16.740	2224384.416000
0122	-132891.803	-27142.408	-2.875	382063.933625
0123	-132896.237	-27135.620	16.740	-2224683.007380
0104	-132882.439	-27125.668	2.875	-382037.012125
合計				-271.669880
合計面積				135.8349400
地積				135.83 m ²

座標系 VI系



作成者 津田南土地区画整理組合
(平成 24 年 2 月 24 日作成)

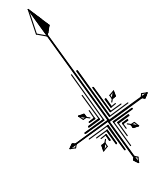
申請人

縮尺 1/250

地番 4776

換地図

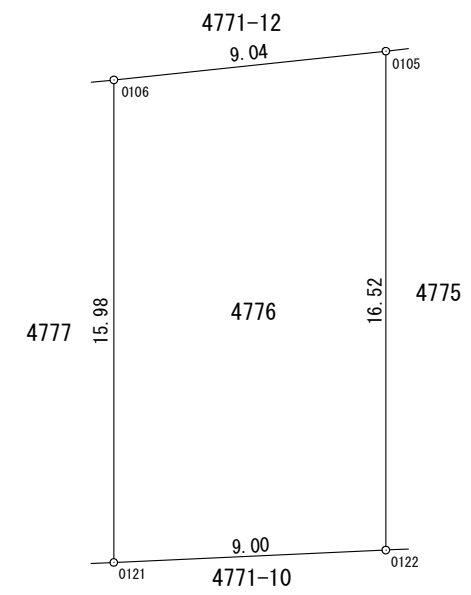
土地の所在 枚方市津田南町二丁目



求積表

NO	X _n	Y _n	Y _{n+1} -Y _{n-1}	X _n ・(Y _{n+1} -Y _{n-1})
0106	-132873.912	-27140.600	-17.203	2285829.908136
0121	-132886.874	-27149.948	-1.808	240259.468192
0122	-132891.803	-27142.408	17.203	-2286137.687009
0105	-132878.400	-27132.745	1.808	-240244.147200
合計				-292.457881
合計面積				146.2289405
地積				146.22 m ²

座標系 VI系



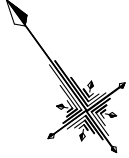
作成者 津田南土地区画整理組合
 (平成 24 年 2 月 24 日作成)

申請人

縮尺 1/250

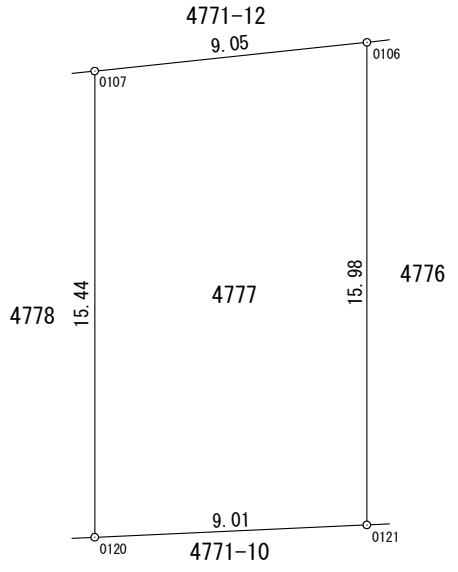
地番	4777
土地の所在	枚方市津田南町二丁目

換地図



求積表

NO	X _n	Y _n	Y _{n+1} -Y _{n-1}	X _n ・(Y _{n+1} -Y _{n-1})
0107	-132869.418	-27148.462	-16.890	2244164.470020
0120	-132881.944	-27157.490	-1.486	197462.568784
0121	-132886.874	-27149.948	16.890	-2244459.301860
0106	-132873.912	-27140.600	1.486	-197450.633232
合計				-282.896288
合計面積				141.4481440
地積				141.44 m ²



座標系	VI系
-----	-----

作成者 津田南土地区画整理組合
(平成 24 年 2 月 24 日作成)

申請人

縮尺 1/250

地番 4778

換地図

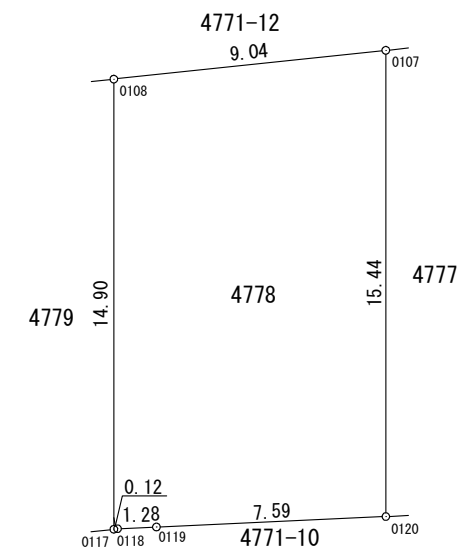
土地の所在 枚方市津田南町二丁目



求積表

地番	4778			
NO	X _n	Y _n	Y _{n+1} -Y _{n-1}	X _n · (Y _{n+1} -Y _{n-1})
0108	-132864.930	-27156.318	-16.575	2202236.214750
0117	-132877.024	-27165.037	-8.607	1143672.545568
0118	-132877.082	-27164.925	1.189	-157990.850498
0119	-132877.788	-27163.848	7.435	-987946.353780
0120	-132881.944	-27157.490	15.386	-2044521.590384
0107	-132869.418	-27148.462	1.172	-155722.957896
合計				-272.992240
合計面積				136.4961200
地積				136.49 m ²

座標系 VI系



作成者 津田南土地区画整理組合

(平成 24 年 2 月 24 日作成)

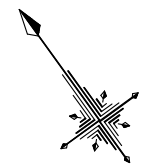
申請人

縮尺 1/250

地番 4779

換地図

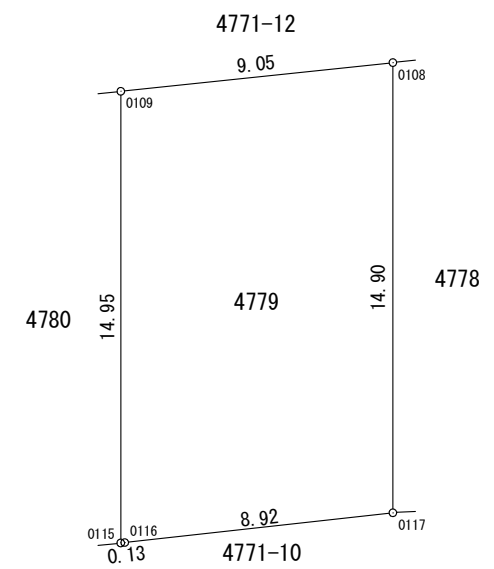
土地の所在 枚方市津田南町二丁目



求積表

地番	4779			
NO	X _n	Y _n	Y _{n+1} -Y _{n-1}	X _n · (Y _{n+1} -Y _{n-1})
0109	-132860.440	-27164.176	-16.607	2206413.327080
0115	-132872.573	-27172.925	-8.633	1147088.922709
0116	-132872.638	-27172.809	7.888	-1048099.368544
0117	-132877.024	-27165.037	16.491	-2191275.002784
0108	-132864.930	-27156.318	0.861	-114396.704730
合計				-268.826269
合計面積				134.4131345
地積				134.41 m ²

座標系 VI系



作成者 津田南土地区画整理組合
(平成 24 年 2 月 24 日作成)


申請人

縮尺 1/250

地番 4780

換地図

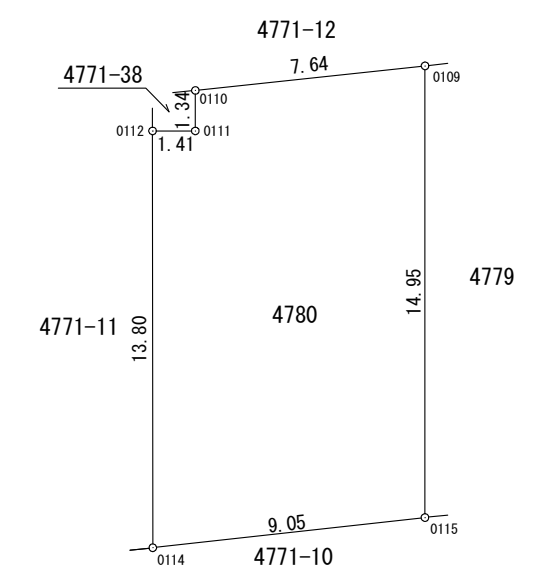
土地の所在 枚方市津田南町二丁目



求積表

地番	4780			
NO	X _n	Y _n	Y _{n+1} -Y _{n-1}	X _n · (Y _{n+1} -Y _{n-1})
0110	-132856.659	-27170.815	-7.424	986327.836416
0111	-132857.745	-27171.600	-1.932	256681.163340
0112	-132856.918	-27172.747	-9.215	1224276.499370
0114	-132868.120	-27180.815	-0.178	23650.525360
0115	-132872.573	-27172.925	16.639	-2210866.742147
0109	-132860.440	-27164.176	2.110	-280335.528400
合計				-266.246061
合計面積				133.1230305
地積				133.12 m ²

座標系 VI系



作成者 津田南土地区画整理組合
(平成 24 年 2 月 24 日作成)

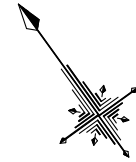
申請人

縮尺 1/250

地番 4781

換地図

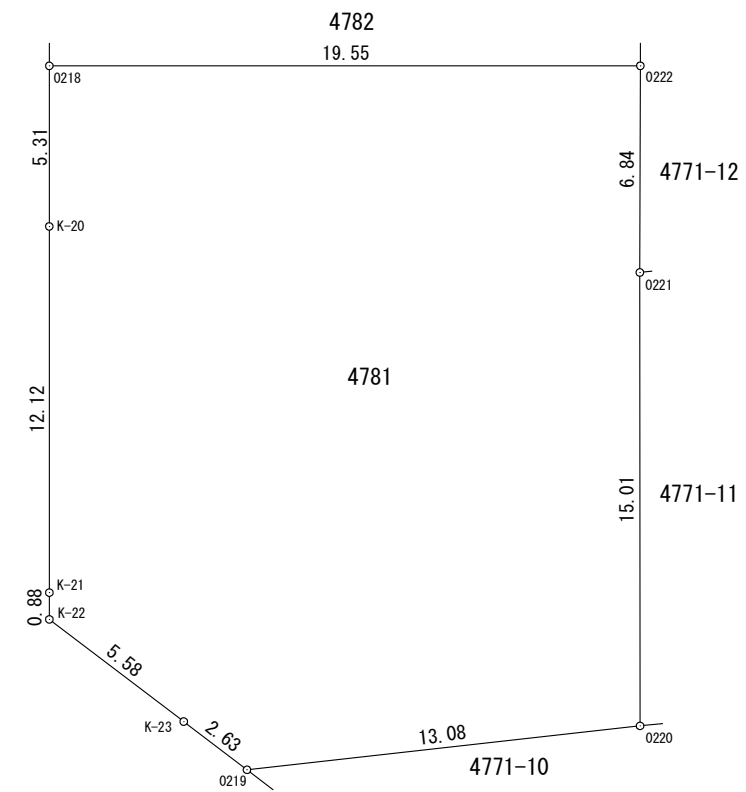
土地の所在 枚方市津田南町二丁目



求積表

地番	4781			
NO	X _n	Y _n	Y _{n+1} -Y _{n-1}	X _n · (Y _{n+1} -Y _{n-1})
0218	-132836.975	-27187.384	18.971	-2520050.252725
0222	-132848.406	-27171.524	11.843	-1573323.672258
0221	-132853.949	-27175.541	-12.792	1699467.715608
0220	-132866.134	-27184.316	-20.173	2680308.521182
0219	-132859.712	-27195.714	-12.161	1615706.957632
K-23	-132857.192	-27196.477	-2.389	317395.831688
K-22	-132851.848	-27198.103	-1.108	147199.847584
K-21	-132851.129	-27197.585	7.608	-1010731.389432
K-20	-132841.289	-27190.495	10.201	-1355113.989089
合計				859.570190
合計面積				429.7850950
地積				429.78 m ²

座標系 VI系



作成者 津田南土地区画整理組合

(平成 24 年 2 月 24 日作成)

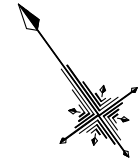
申請人

縮尺 1/250

地番 4782

換地図

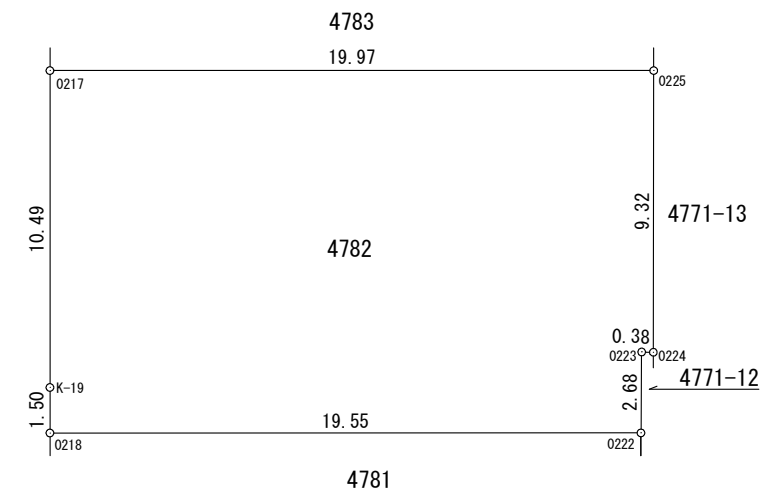
土地の所在 枚方市津田南町二丁目



求積表

NO	Xn	Yn	Yn+1-Yn-1	Xn · (Yn+1-Yn-1)
0217	-132827.240	-27180.365	-22.339	2967227.714360
K-19	-132835.753	-27186.503	-7.019	932374.150307
0218	-132836.975	-27187.384	14.979	-1989765.048525
0222	-132848.406	-27171.524	17.448	-2317938.987888
0223	-132846.246	-27169.936	1.896	-251876.482416
0224	-132846.480	-27169.628	5.772	-766789.882560
0225	-132838.918	-27164.164	-10.737	1426291.462566
合計				-477.074156
合計面積				238.5370780
地積				238.53 m ²

座標系 VI系



作成者 津田南土地区画整理組合
(平成 24 年 2 月 24 日作成)

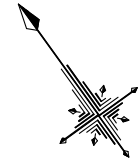
申請人

縮尺 1/250

地番 4783


換地図

土地の所在 枚方市津田南町二丁目



求積表

地番	4783			
NO	Xn	Yn	Yn+1-Yn-1	Xn · (Yn+1-Yn-1)
0216	-132819.696	-27174.930	-17.622	2340548.682912
K-17	-132821.665	-27176.348	-2.944	391026.981760
K-18	-132823.782	-27177.874	-4.017	533553.132294
0217	-132827.240	-27180.365	13.710	-1821061.460400
0225	-132838.918	-27164.164	21.639	-2874501.346602
0226	-132831.375	-27158.726	-10.766	1430062.583250
合計				-371.426786
合計面積				185.7133930
地積				185.71 m ²



座標系 VI系

作成者 津田南土地区画整理組合
(平成 24 年 2 月 24 日作成)

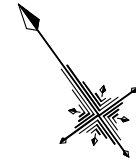
申請人

縮尺 1/250

地番 4784

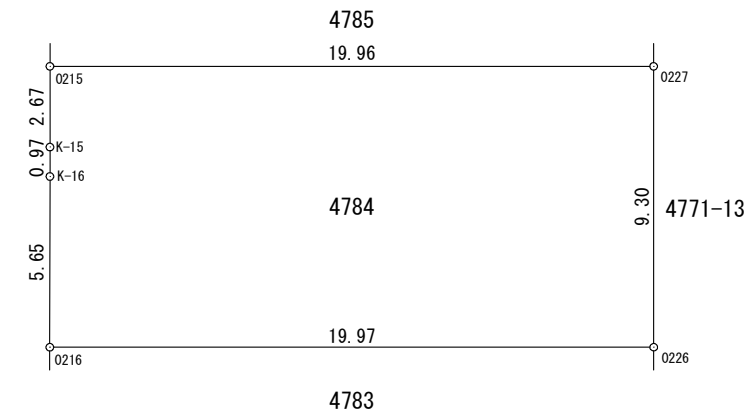
換地図

土地の所在 枚方市津田南町二丁目



求積表

地番	4784			
NO	Xn	Yn	Yn+1-Yn-1	Xn · (Yn+1-Yn-1)
0215	-132812.151	-27169.488	-17.762	2359009.426062
K-15	-132814.319	-27171.052	-2.133	283292.942427
K-16	-132815.109	-27171.621	-3.878	515056.992702
0216	-132819.696	-27174.930	12.895	-1712709.979920
0226	-132831.375	-27158.726	21.640	-2874470.955000
0227	-132823.828	-27153.290	-10.762	1429450.036936
合計				-371.536793
合計面積				185.7683965
地積				185.76 m ²



座標系 VI系

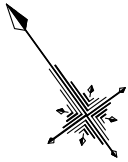
作成者 津田南土地区画整理組合
(平成 24 年 2 月 24 日作成)

申請人

縮尺 1/250


地番	4785
土地の所在	枚方市津田南町二丁目

換地図



求積表

地番	4785			
NO	X _n	Y _n	Y _{n+1} -Y _{n-1}	X _n ・(Y _{n+1} -Y _{n-1})
0214	-132804.607	-27164.051	-21.634	2873094.867838
0215	-132812.151	-27169.488	10.761	-1429191.556911
0227	-132823.828	-27153.290	21.634	-2873510.694952
0228	-132816.291	-27147.854	-10.761	1429236.107451
合計				-371.276574
合計面積				185.6382870
地積				185.63 m ²



座標系	VI系
-----	-----

作成者 津田南土地区画整理組合
(平成 24 年 2 月 24 日作成)


申請人

縮尺 1/250

地番 4786

換地図


土地の所在 枚方市津田南町二丁目



求積表

地番	4786			
NO	X _n	Y _n	Y _{n+1} -Y _{n-1}	X _n · (Y _{n+1} -Y _{n-1})
0213	-132797.063	-27158.612	-17.034	2262065.171142
K-14	-132798.227	-27159.451	-5.439	722289.556653
0214	-132804.607	-27164.051	11.597	-1540135.027379
0228	-132816.291	-27147.854	21.634	-2873347.639494
0229	-132808.740	-27142.417	-10.758	1428756.424920
合計				-371.514158
合計面積				185.7570790
地積				185.75 m ²

座標系 VI系



作成者 津田南土地区画整理組合

(平成 24 年 2 月 24 日作成)

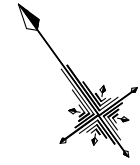
申請人

縮尺 1/250

地番 4787


換地図

土地の所在 枚方市津田南町二丁目



求積表

地番	4787			
NO	X _n	Y _n	Y _{n+1} -Y _{n-1}	X _n ・(Y _{n+1} -Y _{n-1})
0212	-132789.521	-27153.174	-21.632	2872502.918272
0213	-132797.063	-27158.612	10.757	-1428498.006691
0229	-132808.740	-27142.417	21.632	-2872918.663680
0230	-132801.195	-27136.980	-10.757	1428542.454615
合計				-371.297484
合計面積				185.6487420
地積				185.64 m ²



座標系 VI系

作成者 津田南土地区画整理組合
(平成 24 年 2 月 24 日作成)

申請人

縮尺 1/250

地番 4788


換地図

土地の所在 枚方市津田南町二丁目



求積表

地番	4788			
NO	X _n	Y _n	Y _{n+1} -Y _{n-1}	X _n ・(Y _{n+1} -Y _{n-1})
0211	-132781.975	-27147.737	-21.631	2872206.901225
0212	-132789.521	-27153.174	10.757	-1428416.877397
0230	-132801.195	-27136.980	21.631	-2872622.649045
0231	-132793.651	-27131.543	-10.757	1428461.303807
合計				-371.321410
合計面積				185.6607050
地積				185.66 m ²



座標系 VI系

作成者 津田南土地区画整理組合

(平成 24 年 2 月 24 日作成)

申請人

縮尺 1/250

地番 4789

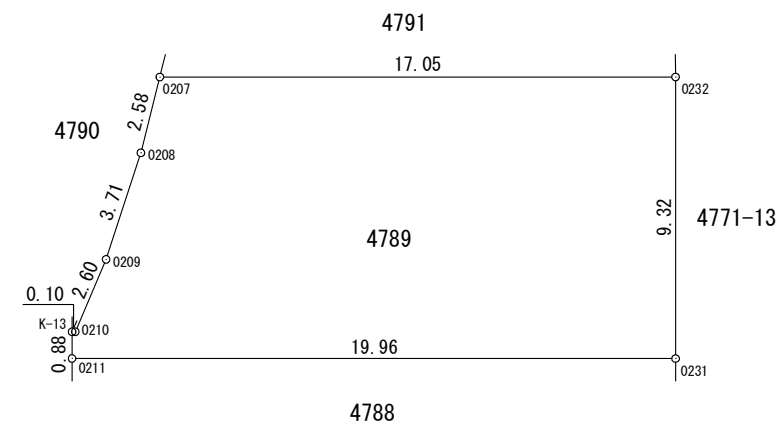
換地図

土地の所在 枚方市津田南町二丁目



求積表

地番		4789		
NO	X _n	Y _n	Y _{n+1} -Y _{n-1}	X _n · (Y _{n+1} -Y _{n-1})
0207	-132776.111	-27139.930	-15.813	2099588.643243
0208	-132777.782	-27141.905	-4.972	660171.132104
0209	-132779.971	-27144.902	-5.225	693775.348475
0210	-132781.320	-27147.130	-2.316	307521.537120
K-13	-132781.257	-27147.218	-0.607	80598.222999
0211	-132781.975	-27147.737	15.675	-2081357.458125
0231	-132793.651	-27131.543	21.645	-2874318.575895
0232	-132786.086	-27126.092	-8.387	1113676.903282
合計				-344.246797
合計面積				172.1233985
地積				172.12 m ²



座標系 VI系

作成者 津田南土地区画整理組合

(平成 24 年 2 月 24 日作成)

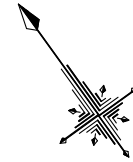
申請人

縮尺 1/250

地番 4790

換地図

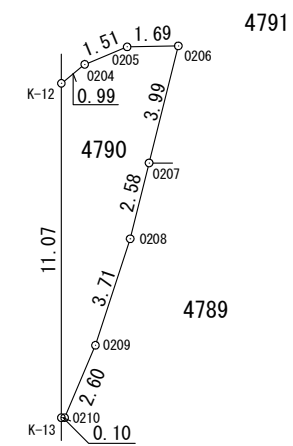
土地の所在 枚方市津田南町二丁目



求積表

地番	4790			
NO	Xn	Yn	Yn+1-Yn-1	Xn · (Yn+1-Yn-1)
K-12	-132772.274	-27140.742	-7.470	991808.886780
K-13	-132781.257	-27147.218	-6.388	848206.669716
0210	-132781.320	-27147.130	2.316	-307521.537120
0209	-132779.971	-27144.902	5.225	-693775.348475
0208	-132777.782	-27141.905	4.972	-660171.132104
0207	-132776.111	-27139.930	5.025	-667199.957775
0206	-132773.531	-27136.880	1.659	-220271.287929
0205	-132772.568	-27138.271	-2.868	380791.725024
0204	-132772.216	-27139.748	-2.471	328080.145736
合計				-51.836147
合計面積				25.9180735
地積				25.91 m ²

座標系 VI系



作成者 津田南土地区画整理組合

(平成 24 年 2 月 24 日作成)

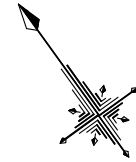
申請人

縮尺 1/250

地番 4791

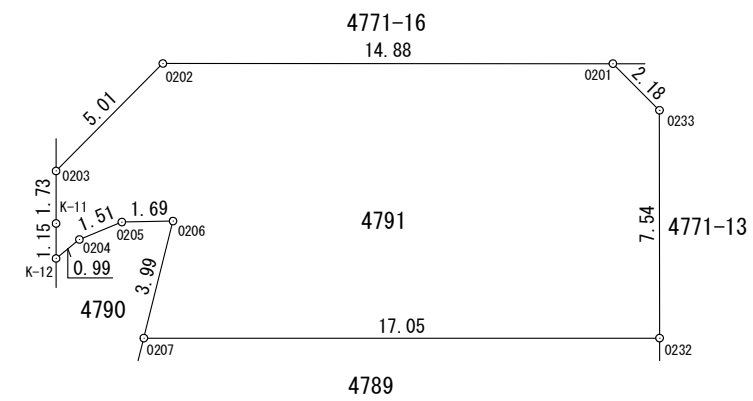
換地図

土地の所在 枚方市津田南町二丁目



求積表

地番	4791			
NO	X _n	Y _n	Y _{n+1} -Y _{n-1}	X _n ・(Y _{n+1} -Y _{n-1})
0203	-132769.924	-27139.048	-5.963	791707.056812
K-11	-132771.334	-27140.064	-1.694	224914.639796
K-12	-132772.274	-27140.742	0.316	-41956.038584
0204	-132772.216	-27139.748	2.471	-328080.145736
0205	-132772.568	-27138.271	2.868	-380791.725024
0206	-132773.531	-27136.880	-1.659	220271.287929
0207	-132776.111	-27139.930	10.788	-1432388.685468
0232	-132786.086	-27126.092	18.250	-2423346.069500
0233	-132779.963	-27121.680	4.064	-539617.769632
0201	-132777.810	-27122.028	-12.421	1649233.178010
0202	-132769.101	-27134.101	-17.020	2259730.099020
合計				-324.172377
合計面積				162.0861885
地積				162.08 m ²



座標系 VI系

作成者 津田南土地区画整理組合

(平成 24 年 2 月 24 日作成)

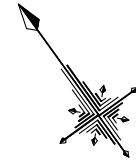
申請人

縮尺 1/250

地番 4792

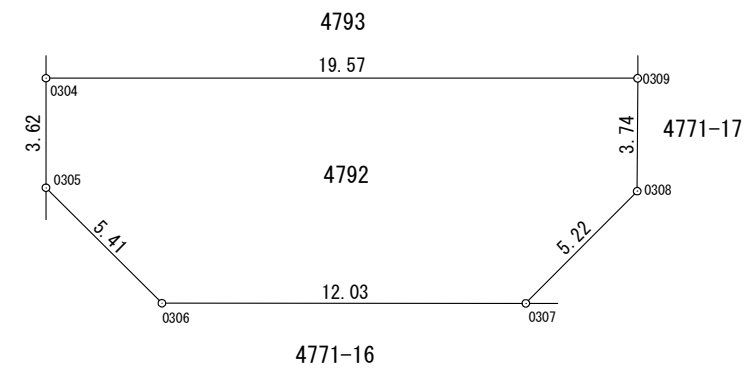
換地図

土地の所在 枚方市津田南町二丁目



求積表

地番	4792			
NO	Xn	Yn	Yn+1-Yn-1	Xn · (Yn+1-Yn-1)
0304	-132753.690	-27127.346	-17.995	2388902.651550
0305	-132756.631	-27129.467	-1.247	165547.518857
0306	-132761.977	-27128.593	10.637	-1412189.149349
0307	-132769.019	-27118.830	14.922	-1981179.301518
0308	-132768.162	-27113.671	7.358	-976908.135996
0309	-132765.136	-27111.472	-13.675	1815563.234800
合計				-263.181656
合計面積				131.5908280
地積				131.59 m ²



座標系 VI系

作成者 津田南土地区画整理組合

(平成 24 年 2 月 24 日作成)

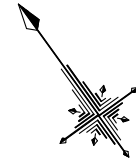
申請人

縮尺 1/250

地番 4793

換地図


土地の所在 枚方市津田南町二丁目



求積表

地番	4793			
NO	X _n	Y _n	Y _{n+1} -Y _{n-1}	X _n ・(Y _{n+1} -Y _{n-1})
0303	-132742.959	-27119.610	-23.612	3134326.747908
0304	-132753.690	-27127.346	8.138	-1080349.529220
0309	-132765.136	-27111.472	23.612	-3134850.391232
0310	-132754.411	-27103.734	-8.138	1080355.396718
合計				-517.775826
合計面積				258.8879130
地積				258.88 m ²

座標系 VI系



作成者 津田南土地区画整理組合

(平成 24 年 2 月 24 日作成)

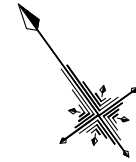
申請人

縮尺 1/250

地番 4794


換地図

土地の所在 枚方市津田南町二丁目



求積表

地番	4794			
NO	X _n	Y _n	Y _{n+1} -Y _{n-1}	X _n ・(Y _{n+1} -Y _{n-1})
0302	-132741.065	-27118.245	-17.252	2290048.853380
0303	-132742.959	-27119.610	14.511	-1926233.078049
0310	-132754.411	-27103.734	17.252	-2290279.098572
0311	-132752.507	-27102.358	-14.511	1926371.629077
合計				-91.694164
合計面積				45.8470820
地積				45.84 m ²



座標系 VI系

作成者 津田南土地区画整理組合
(平成 24 年 2 月 24 日作成)

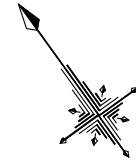
申請人

縮尺 1/250

地番 4795

換地図

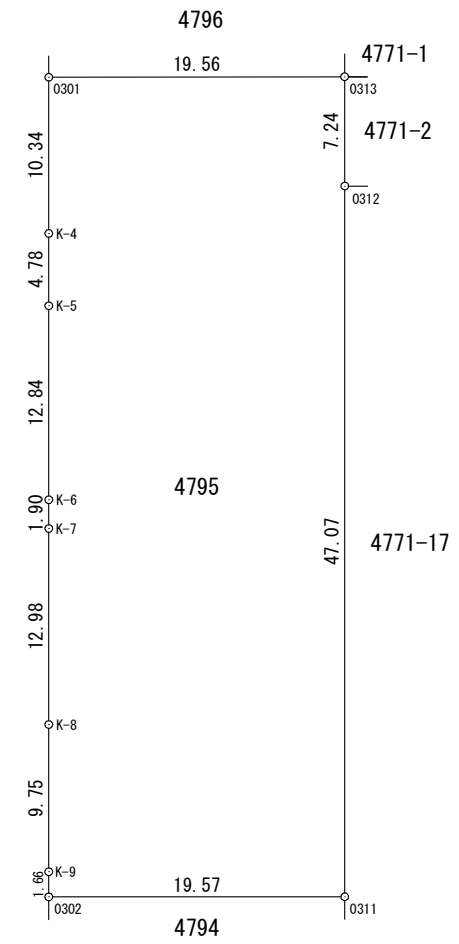
土地の所在 枚方市津田南町二丁目



求積表

地番	4795			
NO	X _n	Y _n	Y _{n+1} -Y _{n-1}	X _n · (Y _{n+1} -Y _{n-1})
0301	-132697.027	-27086.498	-21.944	2911903.560488
K-4	-132705.417	-27092.546	-8.848	1174177.529616
K-5	-132709.301	-27095.346	-10.312	1368498.311912
K-6	-132719.721	-27102.858	-8.629	1145238.472509
K-7	-132721.270	-27103.975	-8.709	1155869.540430
K-8	-132731.803	-27111.567	-13.296	1764802.052688
K-9	-132739.714	-27117.271	-6.678	886435.810092
0302	-132741.065	-27118.245	14.913	-1979567.502345
0311	-132752.507	-27102.358	43.421	-5764246.606447
0312	-132714.318	-27074.824	31.756	-4214475.882408
0313	-132708.436	-27070.602	-11.674	1549238.281864
合計				-2126.431601
合計面積				1063.2158005
地積				1063.21 m ²

座標系 VI系



作成者 津田南土地区画整理組合
(平成 24 年 2 月 24 日作成)

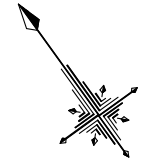
申請人

縮尺 1/500

地番 4796

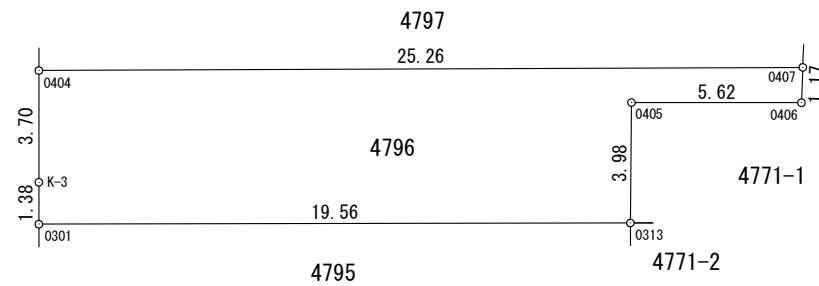
換地図

土地の所在 枚方市津田南町二丁目



求積表

地番	4796			
NO	Xn	Yn	Yn+1-Yn-1	Xn · (Yn+1-Yn-1)
0404	-132692.898	-27083.522	-22.724	3015313.414152
K-3	-132695.900	-27085.686	-2.976	394902.998400
0301	-132697.027	-27086.498	15.084	-2001601.955268
0313	-132708.436	-27070.602	18.259	-2423123.332924
0405	-132705.223	-27068.239	6.919	-918187.437937
0406	-132708.514	-27063.683	5.277	-700302.828378
0407	-132707.590	-27062.962	-19.839	2632785.878010
		合計		-213.263945
		合計面積		106.6319725
		地積		106.63 m ²



座標系 VI系

作成者 津田南土地区画整理組合

(平成 24 年 2 月 24 日作成)

申請人

縮尺 1/250

地番 4797

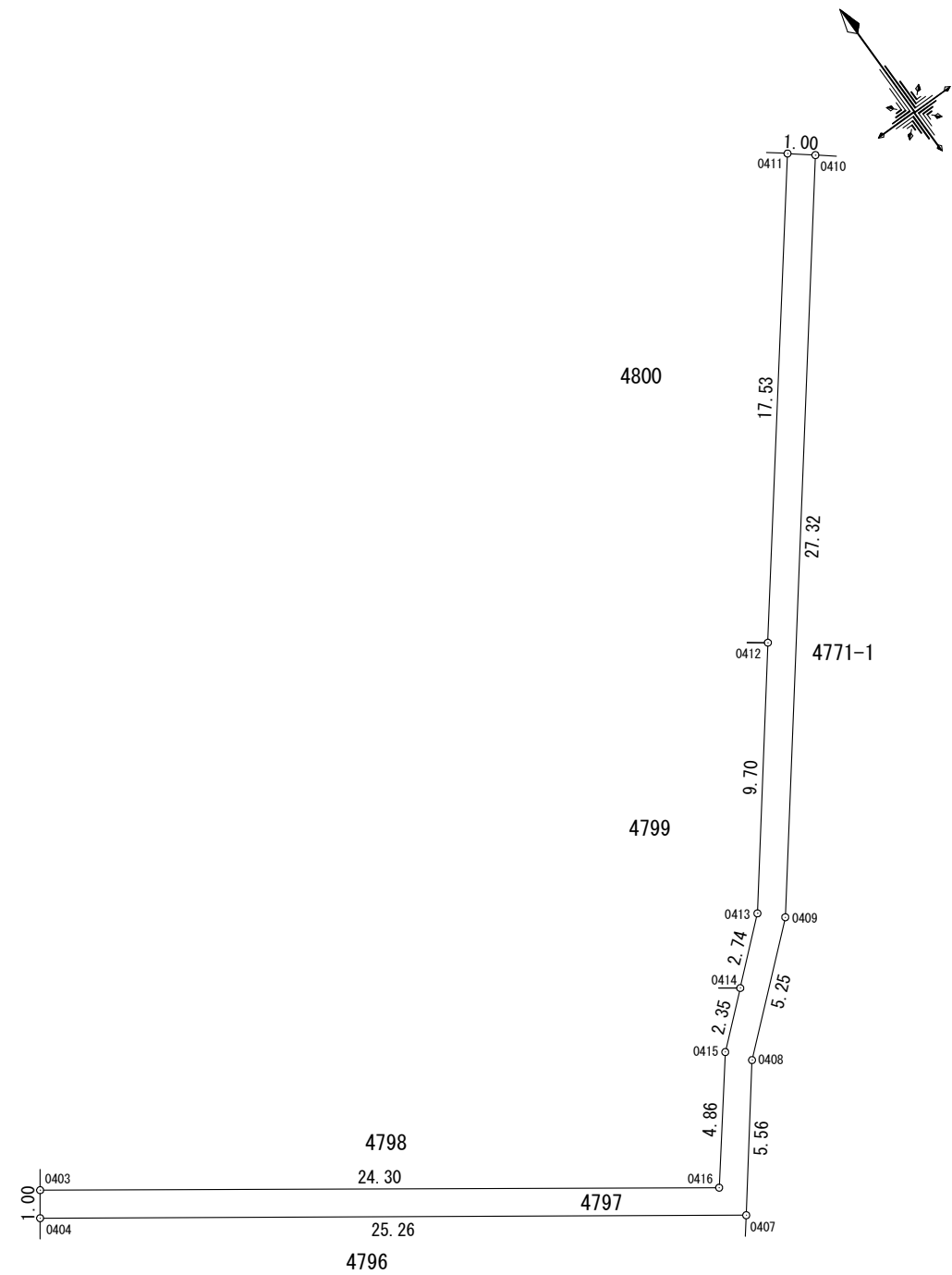
換地図

土地の所在 枚方市津田南町二丁目

求積表

NO	X _n	Y _n	Y _{n+1} -Y _{n-1}	X _n · (Y _{n+1} -Y _{n-1})
0403	-132692.086	-27082.936	-20.351	2700416.642186
0404	-132692.898	-27083.522	19.974	-2650407.944652
0407	-132707.590	-27062.962	23.979	-3182195.300610
0408	-132703.204	-27059.543	7.378	-979084.239112
0409	-132699.749	-27055.584	20.797	-2759756.679953
0410	-132678.233	-27038.746	16.060	-2130812.421980
0411	-132677.604	-27039.524	-11.594	1538264.140776
0412	-132691.406	-27050.340	-16.789	2227756.015334
0413	-132699.053	-27056.313	-8.038	1066634.988014
0414	-132700.864	-27058.378	-3.838	509305.916032
0415	-132702.410	-27060.151	-4.793	636042.651130
0416	-132706.223	-27063.171	-22.785	3023711.291055
合計				-124.941780
合計面積				62.4708900
地積				62.47 m ²

座標系 VI系



作成者 津田南土地区画整理組合
(平成 24 年 2 月 24 日作成)

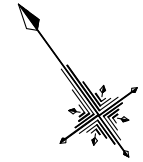
申請人

縮尺 1/250

地番 4798

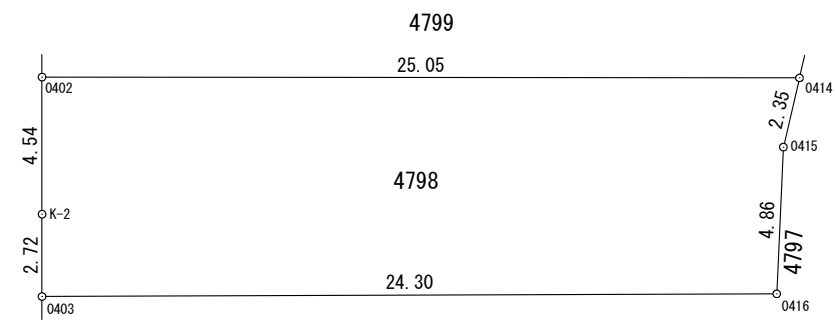
換地図

土地の所在 枚方市津田南町二丁目



求積表

地番	4798			
NO	Xn	Yn	Yn+1-Yn-1	Xn · (Yn+1-Yn-1)
0402	-132686.189	-27078.685	22.964	-3047005.644196
0414	-132700.864	-27058.378	18.534	-2459477.813376
0415	-132702.410	-27060.151	-4.793	636042.651130
0416	-132706.223	-27063.171	-22.785	3023711.291055
0403	-132692.086	-27082.936	-18.171	2411147.894706
K-2	-132689.875	-27081.342	4.251	-564064.658625
			合計	353.720694
			合計面積	176.8603470
			地積	176.86 m ²



座標系 VI系

作成者 津田南土地区画整理組合

(平成 24 年 2 月 24 日作成)

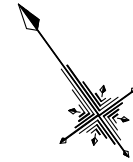
申請人

縮尺 1/250

地番 4799

換地図


土地の所在 枚方市津田南町二丁目



求積表

地番	4799			
NO	X _n	Y _n	Y _{n+1} -Y _{n-1}	X _n · (Y _{n+1} -Y _{n-1})
0401	-132676.138	-27071.440	28.345	-3760705.131610
0412	-132691.406	-27050.340	15.127	-2007222.898562
0413	-132699.053	-27056.313	-8.038	1066634.988014
0414	-132700.864	-27058.378	-22.372	2968783.729408
0402	-132686.189	-27078.685	-13.062	1733147.000718
合計				637.687968
合計面積				318.8439840
地積				318.84 m ²

座標系 VI系



作成者 津田南土地区画整理組合

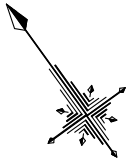
(平成 24 年 2 月 24 日作成)

申請人

縮尺 1/250

地番	4800
土地の所在	枚方市津田南町二丁目

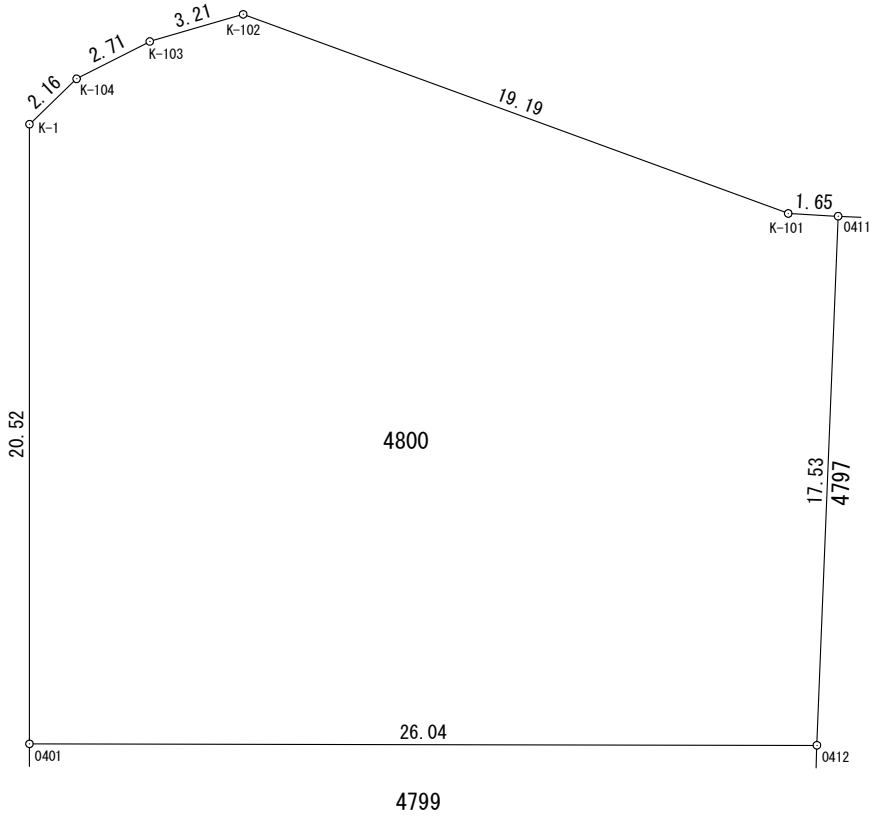
換地図



求積表

NO	X_n	Y_n	$Y_{n+1}-Y_{n-1}$	$X_n \cdot (Y_{n+1}-Y_{n-1})$
地番	4800			
K-1	-132659.491	-27059.439	-14.144	1876335.840704
0401	-132676.138	-27071.440	9.099	-1207220.179662
0412	-132691.406	-27050.340	31.916	-4234978.913896
0411	-132677.604	-27039.524	9.531	-1264550.243724
K-101	-132676.564	-27040.809	-12.054	1599283.302456
K-102	-132660.673	-27051.578	-13.802	1830982.608746
K-103	-132659.596	-27054.611	-5.718	758547.569928
K-104	-132659.182	-27057.296	-4.828	640478.530696
合計				-1121.484752
合計面積				560.7423760
地積				560.74 m ²

座標系	VI系
-----	-----



作成者 津田南土地区画整理組合

(平成 24 年 2 月 24 日作成)

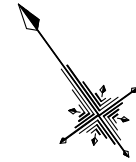
申請人

縮尺 1/250

地番 4801

換地図

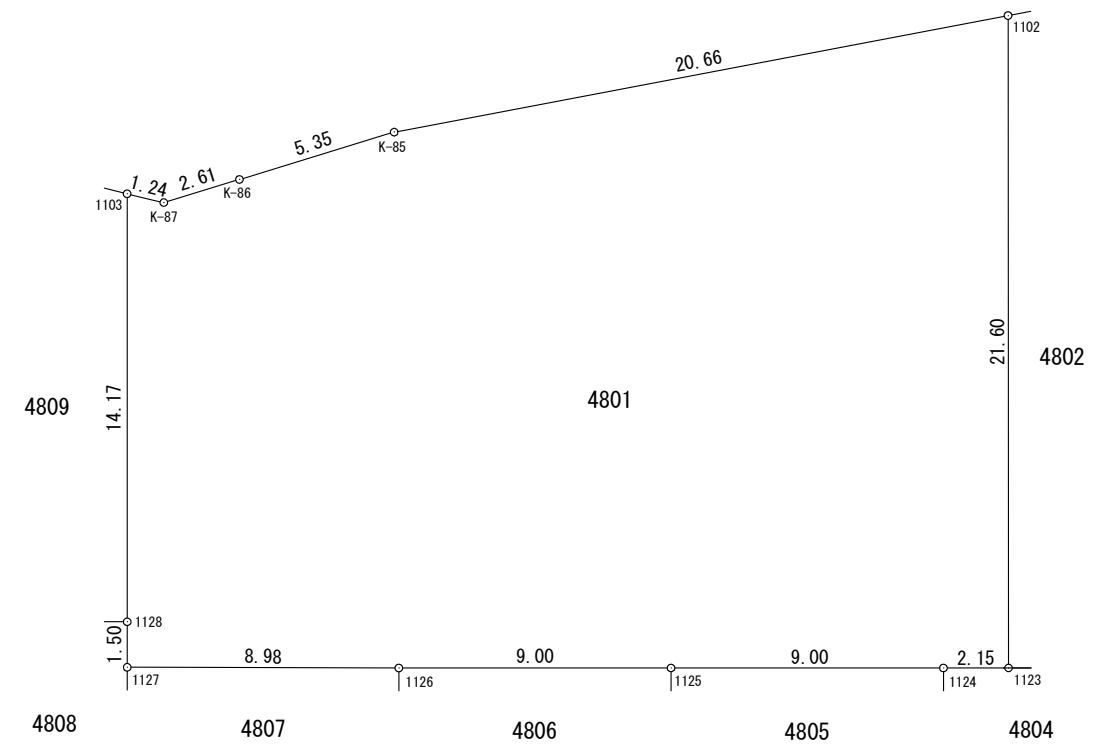
土地の所在 枚方市津田南町二丁目



求積表

地番	4801			
NO	X _n	Y _n	Y _{n+1} -Y _{n-1}	X _n · (Y _{n+1} -Y _{n-1})
1103	-132730.382	-26989.162	-9.099	1207713.745818
1128	-132741.884	-26997.448	-9.167	1216844.850628
1127	-132743.106	-26998.329	6.393	-848626.676658
1126	-132748.379	-26991.055	14.579	-1935338.617441
1125	-132753.644	-26983.750	14.613	-1939928.999772
1124	-132758.913	-26976.442	9.057	-1202397.475041
1123	-132760.169	-26974.693	14.368	-1907498.108192
1102	-132742.634	-26962.074	-6.110	811057.493740
K-85	-132733.894	-26980.803	-23.797	3158668.475518
K-86	-132732.171	-26985.871	-7.546	1001596.962366
K-87	-132731.329	-26988.349	-3.291	436818.803739
合計				-1089.545295
合計面積				544.7726475
地積				544.77 m ²

座標系 VI系



作成者 津田南土地区画整理組合

(平成 24 年 2 月 24 日作成)

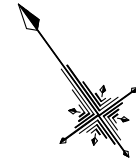
申請人

縮尺 1/250

地番 4802

換地図

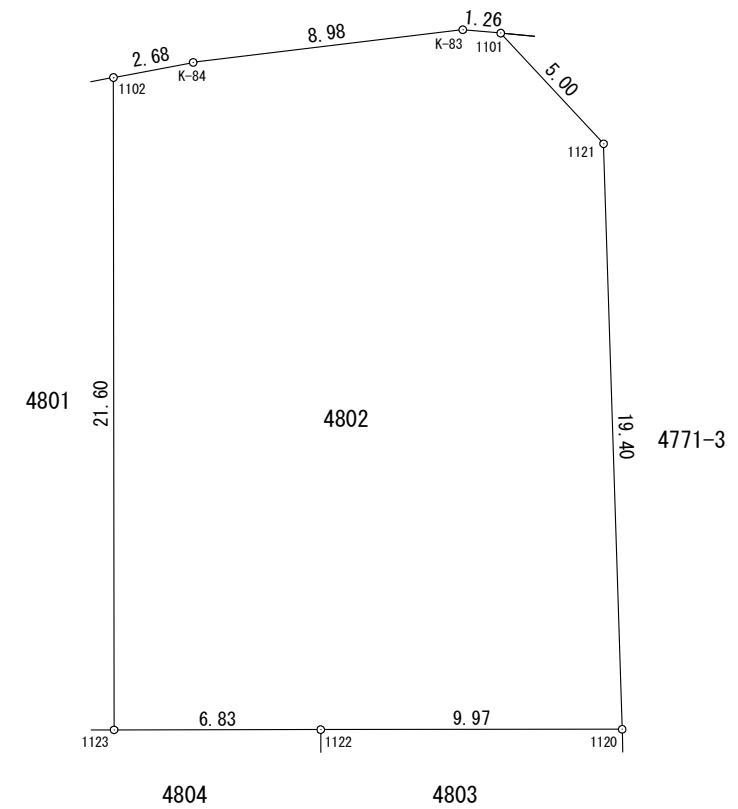
土地の所在 枚方市津田南町二丁目



求積表

NO	X _n	Y _n	Y _{n+1} -Y _{n-1}	X _n · (Y _{n+1} -Y _{n-1})
1102	-132742.634	-26962.074	-15.050	1997776.641700
1123	-132760.169	-26974.693	-7.070	938614.394830
1122	-132764.163	-26969.144	13.644	-1811434.239972
1120	-132769.984	-26961.049	18.939	-2514530.726976
1121	-132753.894	-26950.205	10.225	-1357408.566150
1101	-132748.932	-26950.824	-1.572	208681.321104
K-83	-132748.107	-26951.777	-8.819	1170705.555633
K-84	-132743.769	-26959.643	-10.297	1366862.589393
合計				-733.030438
合計面積				366.5152190
地積				366.51 m ²

座標系 VI系



作成者 津田南土地区画整理組合

(平成 24 年 2 月 24 日作成)

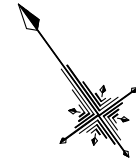
申請人

縮尺 1/250

地番 4803

換地図

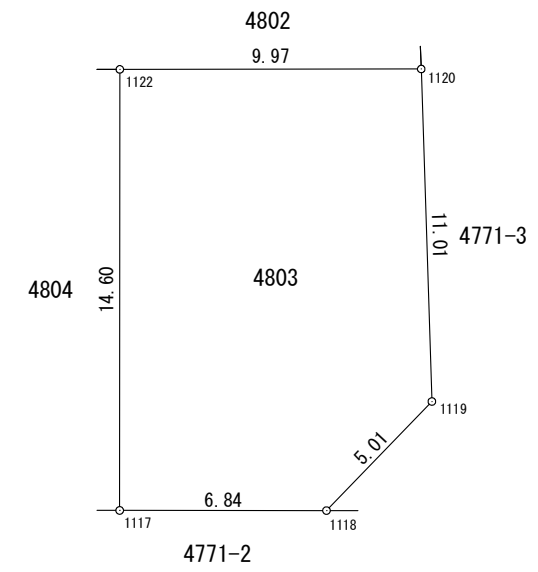
土地の所在 枚方市津田南町二丁目



求積表

地番	4803			
NO	X _n	Y _n	Y _{n+1} -Y _{n-1}	X _n · (Y _{n+1} -Y _{n-1})
1122	-132764.163	-26969.144	-16.640	2209195.672320
1117	-132776.009	-26977.689	-2.998	398062.474982
1118	-132780.014	-26972.142	10.487	-1392464.006818
1119	-132779.123	-26967.202	11.093	-1472918.811439
1120	-132769.984	-26961.049	-1.942	257839.308928
合計				-285.362027
合計面積				142.6810135
地積				142.68 m ²

座標系 VI系



作成者 津田南土地区画整理組合

(平成 24 年 2 月 24 日作成)

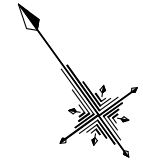
申請人

縮尺 1/250

地番 4804

換地図

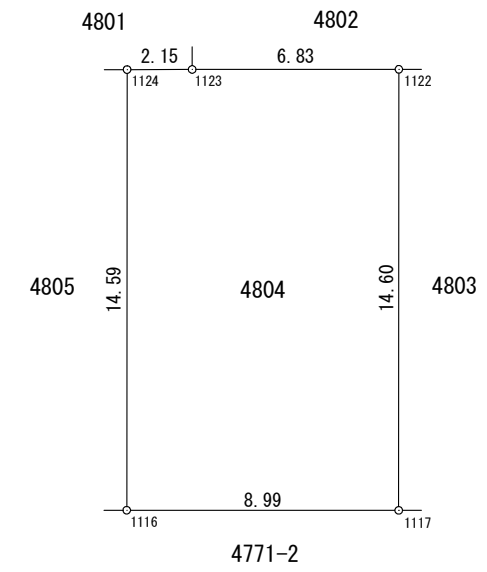
土地の所在 枚方市津田南町二丁目



求積表

地番	4804			
NO	X _n	Y _n	Y _{n+1} -Y _{n-1}	X _n · (Y _{n+1} -Y _{n-1})
1124	-132758.913	-26976.442	-10.292	1366354.732596
1116	-132770.744	-26984.985	-1.247	165565.117768
1117	-132776.009	-26977.689	15.841	-2103304.758569
1122	-132764.163	-26969.144	2.996	-397761.432348
1123	-132760.169	-26974.693	-7.298	968883.713362
合計				-262.627191
合計面積				131.3135955
地積				131.31 m ²

座標系 VI系



作成者 津田南土地区画整理組合

(平成 24 年 2 月 24 日作成)

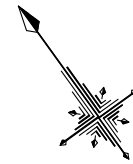
申請人

縮尺 1/250

地番 4805

換地図

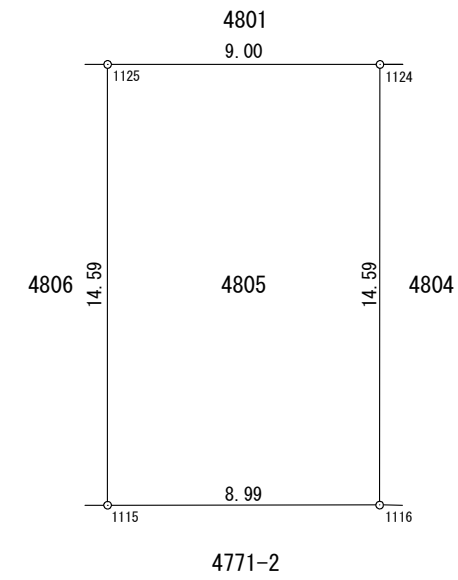
土地の所在 枚方市津田南町二丁目



求積表

NO	X _n	Y _n	Y _{n+1} -Y _{n-1}	X _n ・(Y _{n+1} -Y _{n-1})
1125	-132753.644	-26983.750	-15.845	2103481.489180
1115	-132765.484	-26992.287	-1.235	163965.372740
1116	-132770.744	-26984.985	15.845	-2103752.438680
1124	-132758.913	-26976.442	1.235	-163957.257555
合計				-262.834315
合計面積				131.4171575
地積				131.41 m ²

座標系 VI系



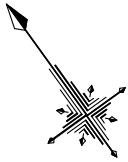
作成者 津田南土地区画整理組合
(平成 24 年 2 月 24 日作成)

申請人

縮尺 1/250

地番	4806
土地の所在	枚方市津田南町二丁目

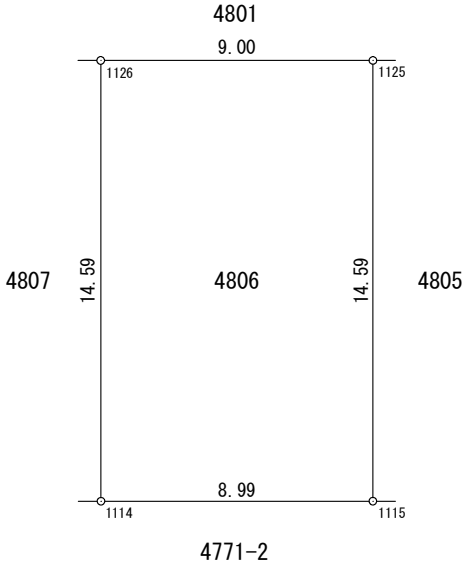
換地図



求積表

NO	X _n	Y _n	Y _{n+1} -Y _{n-1}	X _n ・(Y _{n+1} -Y _{n-1})
1126	-132748.379	-26991.055	-15.833	2101805.084707
1114	-132760.225	-26999.583	-1.232	163560.597200
1115	-132765.484	-26992.287	15.833	-2102075.908172
1125	-132753.644	-26983.750	1.232	-163552.489408
合計				-262.715673
合計面積				131.3578365
地積				131.35 m ²

座標系	VI系
-----	-----



作成者 津田南土地区画整理組合
(平成 24 年 2 月 24 日作成)

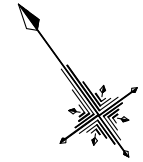
申請人

縮尺 1/250

地番 4807

換地図

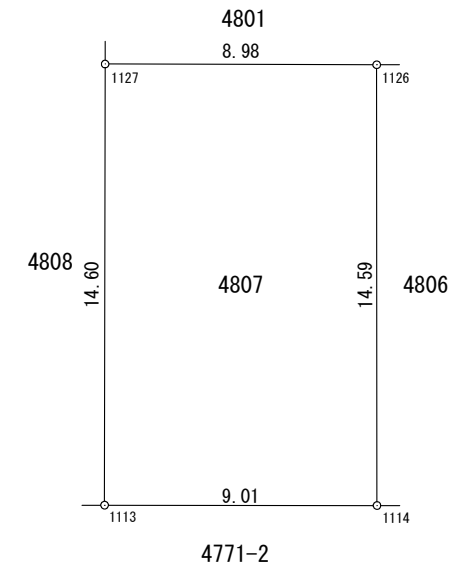
土地の所在 枚方市津田南町二丁目



求積表

地番	4807			
NO	X _n	Y _n	Y _{n+1} -Y _{n-1}	X _n ・(Y _{n+1} -Y _{n-1})
1127	-132743.106	-26998.329	-15.830	2101323.367980
1113	-132754.946	-27006.885	-1.254	166474.702284
1114	-132760.225	-26999.583	15.830	-2101594.361750
1126	-132748.379	-26991.055	1.254	-166466.467266
合計				-262.758752
合計面積				131.3793760
地積				131.37 m ²

座標系 VI系



作成者 津田南土地区画整理組合
(平成 24 年 2 月 24 日作成)

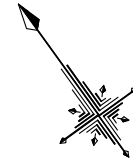
申請人

縮尺 1/250

地番 4808

換地図

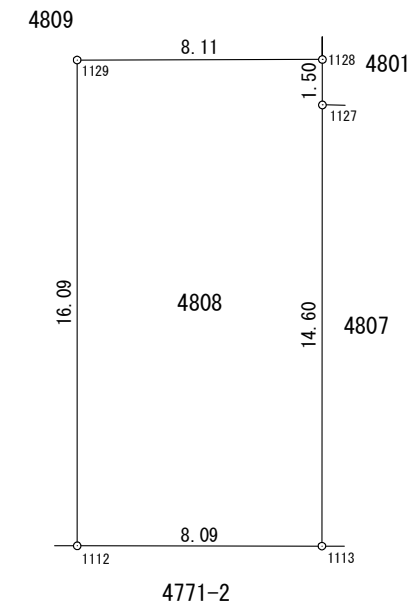
土地の所在 枚方市津田南町二丁目



求積表

地番	4808			
NO	X _n	Y _n	Y _{n+1} -Y _{n-1}	X _n · (Y _{n+1} -Y _{n-1})
1129	-132737.152	-27004.039	-15.998	2123528.957696
1112	-132750.206	-27013.446	-2.846	377807.086276
1113	-132754.946	-27006.885	15.117	-2006856.518682
1127	-132743.106	-26998.329	9.437	-1252696.691322
1128	-132741.884	-26997.448	-5.710	757956.157640
合計				-261.008392
合計面積				130.5041960
地積				130.50 m ²

座標系 VI系



作成者 津田南土地区画整理組合 (平成 24 年 2 月 24 日作成)

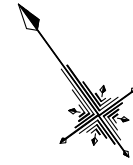
申請人

縮尺 1/250

地番 4809

換地図

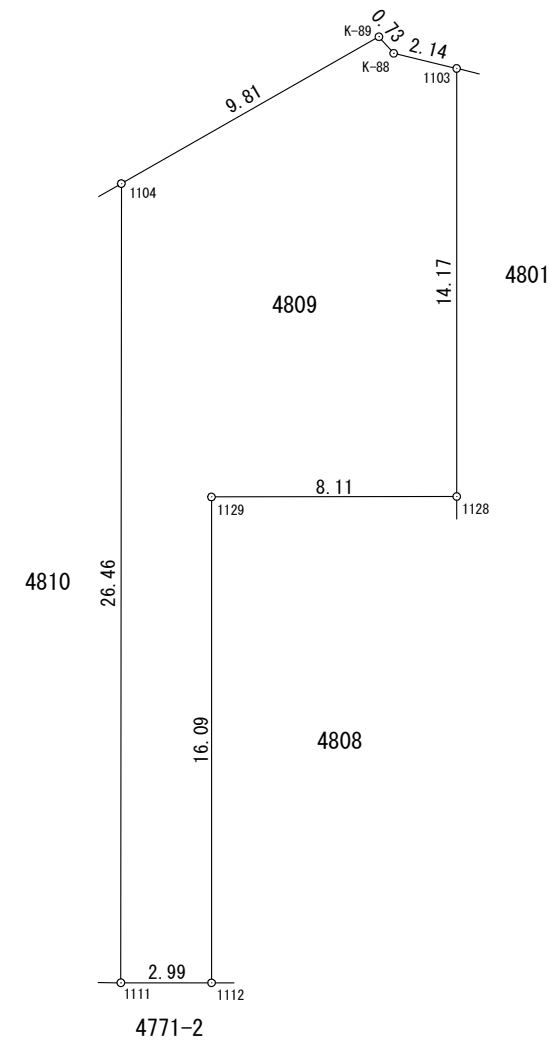
土地の所在 枚方市津田南町二丁目



求積表

地番	4809			
NO	X _n	Y _n	Y _{n+1} -Y _{n-1}	X _n · (Y _{n+1} -Y _{n-1})
1104	-132726.989	-27000.388	-25.244	3350560.110316
1111	-132748.450	-27015.876	-13.058	1733429.260100
1112	-132750.206	-27013.446	11.837	-1571364.188422
1129	-132737.152	-27004.039	15.998	-2123528.957696
1128	-132741.884	-26997.448	14.877	-1974801.008268
1103	-132730.382	-26989.162	6.891	-914645.062362
K-88	-132728.758	-26990.557	-1.470	195111.274260
K-89	-132728.028	-26990.632	-9.831	1304849.243268
合計				-389.328804
合計面積				194.6644020
地積				194.66 m ²

座標系 VI系



作成者 津田南土地区画整理組合

(平成 24 年 2 月 24 日作成)

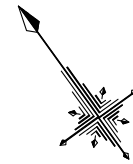
申請人

縮尺 1/250

地番 4810

換地図

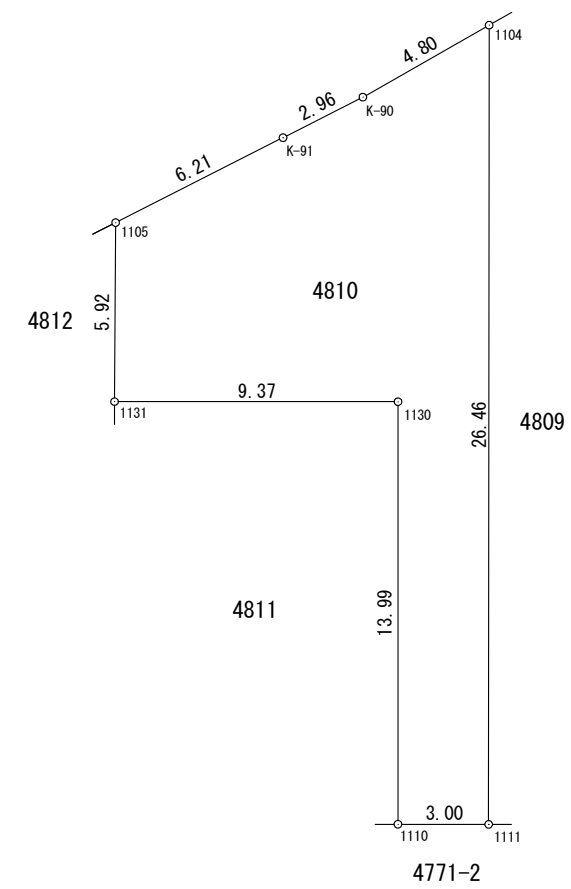
土地の所在 枚方市津田南町二丁目



求積表

NO	X _n	Y _n	Y _{n+1} -Y _{n-1}	X _n · (Y _{n+1} -Y _{n-1})
1105	-132725.068	-27014.232	-9.634	1278673.305112
1131	-132729.855	-27017.728	4.110	-545519.704050
1130	-132735.342	-27010.122	-0.580	76986.498360
1110	-132746.691	-27018.308	-5.754	763824.460014
1111	-132748.450	-27015.876	17.920	-2378852.224000
1104	-132726.989	-27000.388	10.709	-1421373.325201
K-90	-132726.480	-27005.167	-7.706	1022790.254880
K-91	-132726.025	-27008.094	-9.065	1203161.416625
合計				-309.318260
合計面積				154.6591300
地積				154.65 m ²

座標系 VI系



作成者 津田南土地区画整理組合
(平成 24 年 2 月 24 日作成)

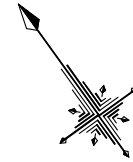
申請人

縮尺 1/250

地番 4811

換地図

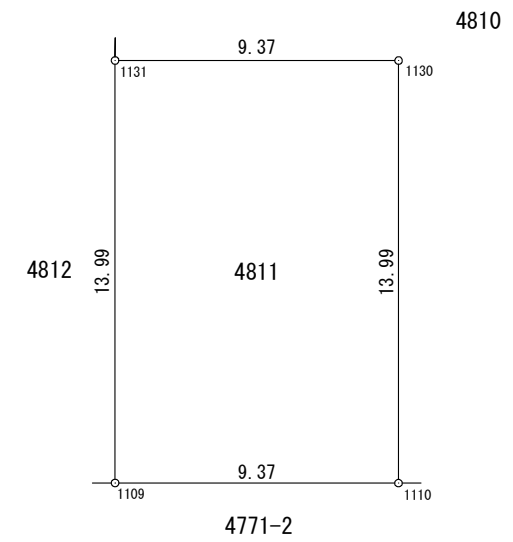
土地の所在 枚方市津田南町二丁目



求積表

地番	4811			
NO	X _n	Y _n	Y _{n+1} -Y _{n-1}	X _n ・(Y _{n+1} -Y _{n-1})
1131	-132729.855	-27017.728	-15.786	2095273.491030
1109	-132741.206	-27025.908	-0.580	76989.899480
1110	-132746.691	-27018.308	15.786	-2095539.264126
1130	-132735.342	-27010.122	0.580	-76986.498360
合計				-262.371976
合計面積				131.1859880
地積				131.18 m ²

座標系 VI系



作成者 津田南土地区画整理組合

(平成 24 年 2 月 24 日作成)

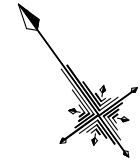
申請人

縮尺 1/250

地番 4812

換地図

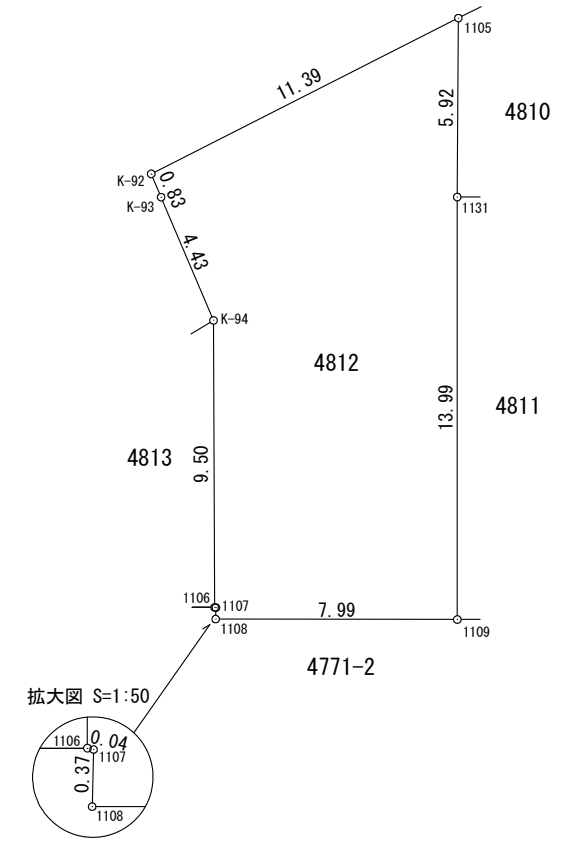
土地の所在 枚方市津田南町二丁目



求積表

地番	4812			
NO	Xn	Yn	Yn+1-Yn-1	Xn · (Yn+1-Yn-1)
K-92	-132723.313	-27025.489	-11.443	1518752.870659
K-93	-132724.132	-27025.675	-1.168	155021.786176
K-94	-132728.456	-27026.657	-6.509	863929.520104
1106	-132736.187	-27032.184	-5.499	729916.292313
1107	-132736.218	-27032.156	-0.201	26679.979818
1108	-132736.520	-27032.385	6.248	-829337.776960
1109	-132741.206	-27025.908	14.657	-1945587.856342
1131	-132729.855	-27017.728	11.676	-1549753.786980
1105	-132725.068	-27014.232	-7.761	1030079.252748
合計				-299.718464
合計面積				149.8592320
地積				149.85 m ²

座標系 VI系



作成者 津田南土地区画整理組合
(平成 24 年 2 月 24 日作成)

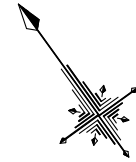
申請人

縮尺 1/250

地番 4813

換地図

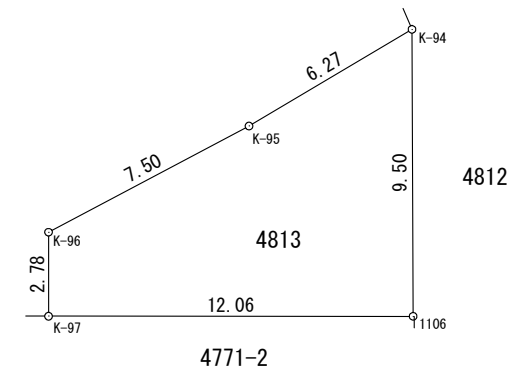
土地の所在 枚方市津田南町二丁目



求積表

地番	4813			
NO	X _n	Y _n	Y _{n+1} -Y _{n-1}	X _n · (Y _{n+1} -Y _{n-1})
K-96	-132726.875	-27040.338	-9.063	1202903.668125
K-97	-132729.133	-27041.966	8.154	-1082273.350482
1106	-132736.187	-27032.184	15.309	-2032058.286783
K-94	-132728.456	-27026.657	-0.719	95431.759864
K-95	-132727.901	-27032.903	-13.681	1815850.413581
合計				-145.795695
合計面積				72.8978475
地積				72.89 m ²

座標系 VI系



作成者 津田南土地区画整理組合

(平成 24 年 2 月 24 日作成)

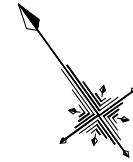
申請人

縮尺 1/250

地番 4814

換地図

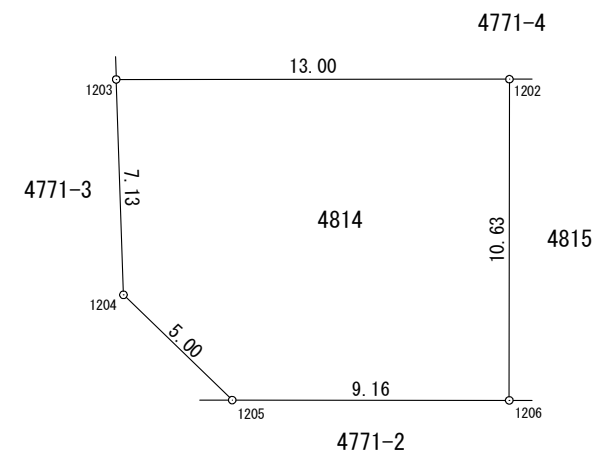
土地の所在 枚方市津田南町二丁目



求積表

地番	4814			
NO	X _n	Y _n	Y _{n+1} -Y _{n-1}	X _n · (Y _{n+1} -Y _{n-1})
1203	-132777.269	-26957.754	-14.531	1929386.495839
1204	-132783.195	-26961.731	-3.098	411362.338110
1205	-132788.126	-26960.852	8.307	-1103070.962682
1206	-132793.494	-26953.424	13.652	-1812896.780088
1202	-132784.869	-26947.200	-4.330	574958.482770
合計				-260.426051
合計面積				130.2130255
地積				130.21 m ²

座標系 VI系



作成者 津田南土地区画整理組合

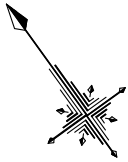
(平成 24 年 2 月 24 日作成)

申請人

縮尺 1/250

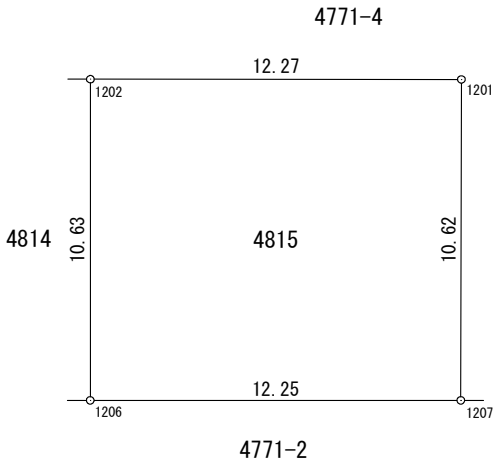
地番	4815
土地の所在	枚方市津田南町二丁目

換地図



求積表

地番	4815			
NO	X _n	Y _n	Y _{n+1} -Y _{n-1}	X _n ・(Y _{n+1} -Y _{n-1})
1202	-132784.869	-26947.200	-16.174	2147662.471206
1206	-132793.494	-26953.424	3.720	-493991.797680
1207	-132800.661	-26943.480	16.174	-2147917.891014
1201	-132792.050	-26937.250	-3.720	493986.426000
合計				-260.791488
合計面積				130.3957440
地積				130.39 m ²



座標系	VI系
-----	-----

作成者 津田南土地区画整理組合
(平成 24 年 2 月 24 日作成)

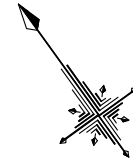
申請人

縮尺 1/250

地番 4816

換地図

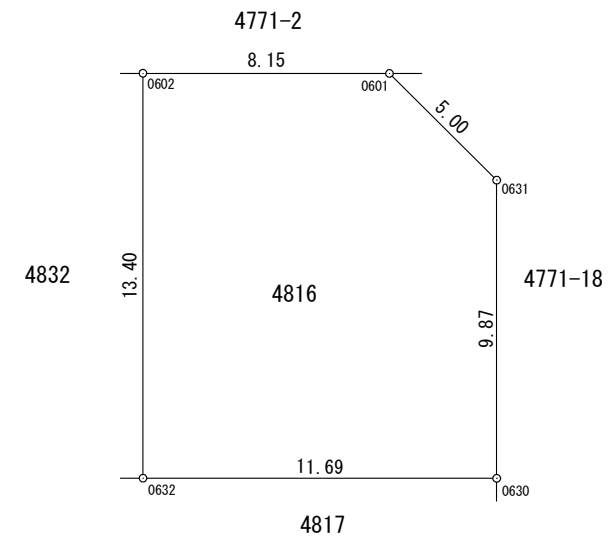
土地の所在 枚方市津田南町二丁目



求積表

地番	4816			
NO	X _n	Y _n	Y _{n+1} -Y _{n-1}	X _n · (Y _{n+1} -Y _{n-1})
0602	-132731.567	-27050.914	-14.451	1918103.874717
0632	-132742.446	-27058.754	1.648	-218759.551008
0630	-132749.291	-27049.266	15.262	-2026019.679242
0631	-132741.282	-27043.492	4.963	-658794.982566
0601	-132736.340	-27044.303	-7.422	985169.115480
合計				-301.222619
合計面積				150.6113095
地積				150.61 m ²

座標系 VI系



作成者 津田南土地区画整理組合

(平成 24 年 2 月 24 日作成)

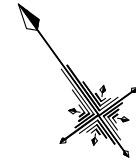
申請人

縮尺 1/250

地番 4817

換地図

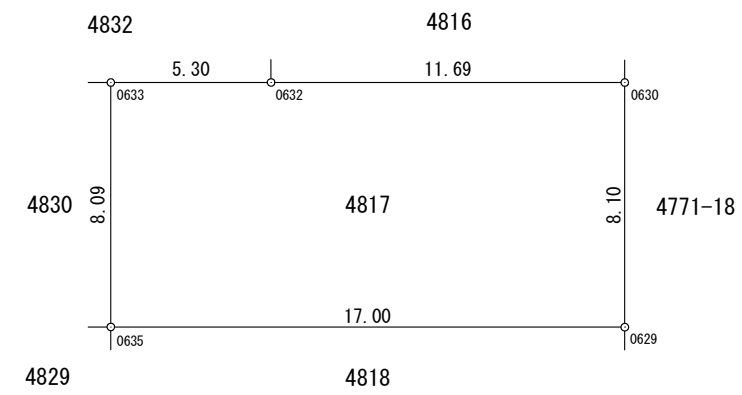
土地の所在 枚方市津田南町二丁目



求積表

地番	4817			
NO	X _n	Y _n	Y _{n+1} -Y _{n-1}	X _n · (Y _{n+1} -Y _{n-1})
0633	-132739.349	-27063.056	-9.036	1199432.757564
0635	-132745.915	-27067.790	9.053	-1201748.768495
0629	-132755.863	-27054.003	18.524	-2459169.606212
0630	-132749.291	-27049.266	-4.751	630691.881541
0632	-132742.446	-27058.754	-13.790	1830518.330340
合計				-275.405262
合計面積				137.7026310
地積				137.70 m ²

座標系 VI系



作成者 津田南土地区画整理組合

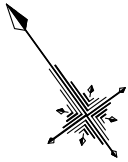
(平成 24 年 2 月 24 日作成)

申請人

縮尺 1/250

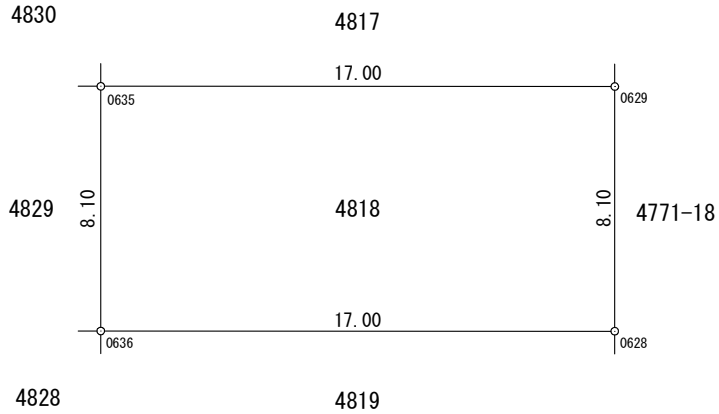
地番	4818
土地の所在	枚方市津田南町二丁目

換地図



求積表

地番	4818			
NO	X _n	Y _n	Y _{n+1} -Y _{n-1}	X _n ・(Y _{n+1} -Y _{n-1})
0635	-132745.915	-27067.790	-18.526	2459250.821290
0636	-132752.486	-27072.529	9.047	-1201011.740842
0628	-132762.434	-27058.743	18.526	-2459556.852284
0629	-132755.863	-27054.003	-9.047	1201042.292561
合計				-275.479275
合計面積				137.7396375
地積				137.73 m ²



座標系	VI系
-----	-----

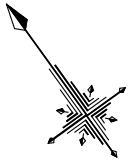
作成者 津田南土地区画整理組合
(平成 24 年 2 月 24 日作成)

申請人

縮尺 1/250

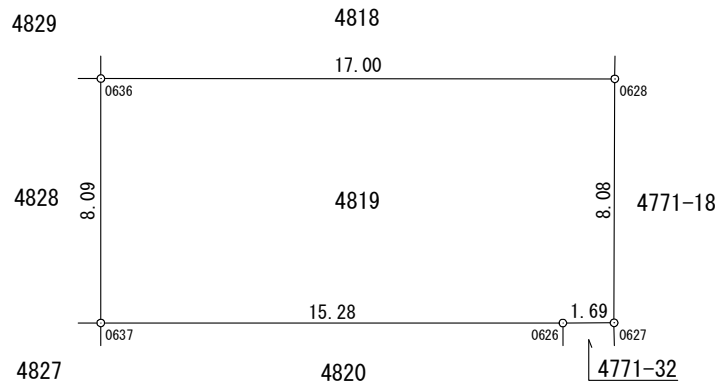
地番	4819
土地の所在	枚方市津田南町二丁目

換地図



求積表

地番	4819			
NO	X _n	Y _n	Y _{n+1} -Y _{n-1}	X _n ・(Y _{n+1} -Y _{n-1})
0636	-132752.486	-27072.529	-18.521	2458708.793206
0637	-132759.049	-27077.264	7.662	-1017199.833438
0626	-132767.989	-27064.867	13.775	-1828879.048475
0627	-132768.974	-27063.489	6.124	-813077.196776
0628	-132762.434	-27058.743	-9.040	1200172.403360
合計				-274.882123
合計面積				137.4410615
地積				137.44 m ²



座標系	VI系
-----	-----

作成者 津田南土地区画整理組合
(平成 24 年 2 月 24 日作成)

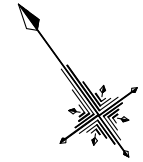
申請人

縮尺 1/250

地番 4820

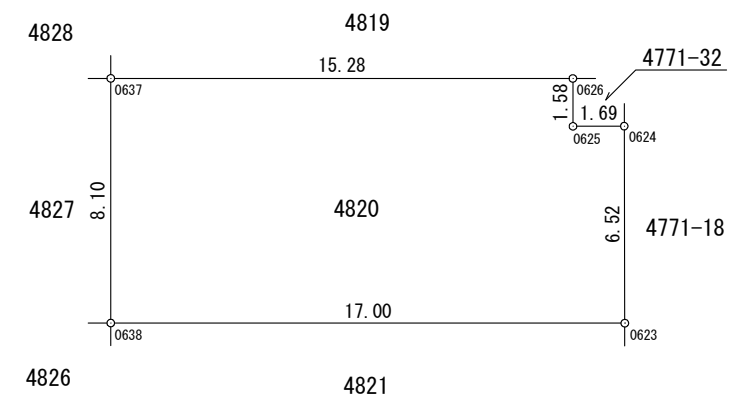
換地図

土地の所在 枚方市津田南町二丁目



求積表

地番	4820			
NO	X _n	Y _n	Y _{n+1} -Y _{n-1}	X _n ・(Y _{n+1} -Y _{n-1})
0637	-132759.049	-27077.264	-17.136	2274959.063664
0638	-132765.622	-27082.003	9.051	-1201661.644722
0623	-132775.569	-27068.213	17.590	-2335522.258710
0624	-132770.263	-27064.413	2.422	-321569.576986
0625	-132769.277	-27065.791	-0.454	60277.251758
0626	-132767.989	-27064.867	-11.473	1523247.137797
合計				-270.027199
合計面積				135.0135995
地積				135.01 m ²



座標系 VI系

作成者 津田南土地区画整理組合

(平成 24 年 2 月 24 日作成)

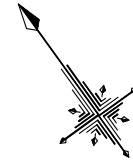
申請人

縮尺 1/250

地番 4821


換地図

土地の所在 枚方市津田南町二丁目



求積表

地番	4821			
NO	X_n	Y_n	$Y_{n+1}-Y_{n-1}$	$X_n \cdot (Y_{n+1}-Y_{n-1})$
0638	-132765.622	-27082.003	-18.527	2459748.678794
0639	-132772.194	-27086.740	9.053	-1201986.672282
0622	-132782.138	-27072.950	18.527	-2460054.670726
0623	-132775.569	-27068.213	-9.053	1202017.226157
合計				-275.438057
合計面積				137.7190285
地積				137.71 m ²



座標系 VI系

作成者 津田南土地区画整理組合

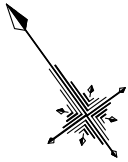
(平成 24 年 2 月 24 日作成)

申請人

縮尺 1/250


地番	4822
土地の所在	枚方市津田南町二丁目

換地図



求積表

地番	4822			
NO	X _n	Y _n	Y _{n+1} -Y _{n-1}	X _n ・(Y _{n+1} -Y _{n-1})
0639	-132772.194	-27086.740	-18.526	2459737.666044
0640	-132778.762	-27091.476	9.045	-1200983.902290
0621	-132788.706	-27077.695	18.526	-2460043.567356
0622	-132782.138	-27072.950	-9.045	1201014.438210
合計				-275.365392
合計面積				137.6826960
地積				137.68 m ²



座標系	VI系
-----	-----

作成者 津田南土地区画整理組合
(平成 24 年 2 月 24 日作成)

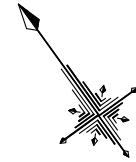
申請人

縮尺 1/250

地番 4823

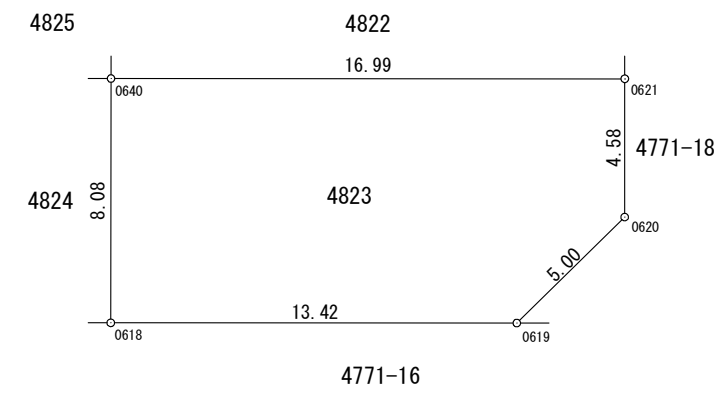
換地図

土地の所在 枚方市津田南町二丁目



求積表

地番	4823			
NO	X _n	Y _n	Y _{n+1} -Y _{n-1}	X _n · (Y _{n+1} -Y _{n-1})
0640	-132778.762	-27091.476	-18.519	2458929.893478
0618	-132785.319	-27096.214	6.151	-816762.497169
0619	-132793.179	-27085.325	15.836	-2102912.782644
0620	-132792.419	-27080.378	7.630	-1013206.156970
0621	-132788.706	-27077.695	-11.098	1473689.059188
合計				-262.484117
合計面積				131.2420585
地積				131.24 m ²



座標系 VI系

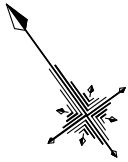
作成者 津田南土地区画整理組合
(平成 24 年 2 月 24 日作成)

申請人

縮尺 1/250

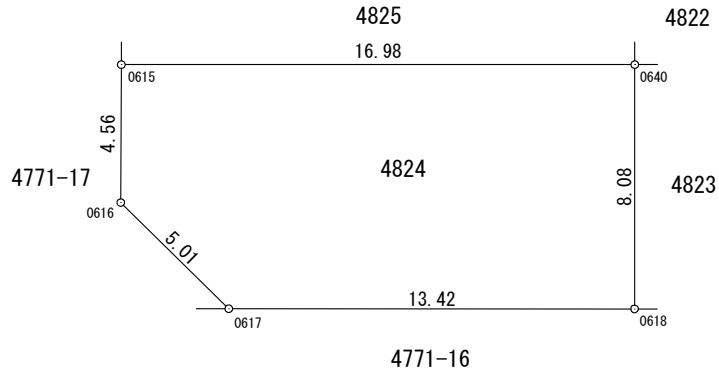
地番	4824
土地の所在	枚方市津田南町二丁目

換地図



求積表

地番	4824			
NO	X _n	Y _n	Y _{n+1} -Y _{n-1}	X _n ・(Y _{n+1} -Y _{n-1})
0615	-132768.830	-27105.254	-16.465	2186038.785950
0616	-132772.525	-27107.941	-1.844	244832.536100
0617	-132777.465	-27107.098	11.727	-1557081.332055
0618	-132785.319	-27096.214	15.622	-2074372.253418
0640	-132778.762	-27091.476	-9.040	1200320.008480
合計				-262.254943
合計面積				131.1274715
地積				131.12 m ²



座標系	VI系
-----	-----

作成者 津田南土地区画整理組合
(平成 24 年 2 月 24 日作成)

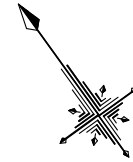
申請人

縮尺 1/250

地番 4825

換地図


土地の所在 枚方市津田南町二丁目



求積表

地番	4825			
NO	X _n	Y _n	Y _{n+1} -Y _{n-1}	X _n ・(Y _{n+1} -Y _{n-1})
0614	-132762.271	-27100.503	-18.514	2457960.685294
0615	-132768.830	-27105.254	9.027	-1198504.228410
0640	-132778.762	-27091.476	18.514	-2458265.999668
0639	-132772.194	-27086.740	-9.027	1198534.595238
合計				-274.947546
合計面積				137.4737730
地積				137.47 m ²

座標系 VI系



作成者 津田南土地区画整理組合

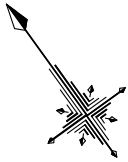
(平成 24 年 2 月 24 日作成)

申請人

縮尺 1/250


地番	4826
土地の所在	枚方市津田南町二丁目

換地図



求積表

地番	4826			
NO	X _n	Y _n	Y _{n+1} -Y _{n-1}	X _n ・(Y _{n+1} -Y _{n-1})
0613	-132755.705	-27095.761	-18.500	2455980.542500
0614	-132762.271	-27100.503	9.021	-1197648.446691
0639	-132772.194	-27086.740	18.500	-2456285.589000
0638	-132765.622	-27082.003	-9.021	1197678.676062
合計				-274.817129
合計面積				137.4085645
地積				137.40 m ²

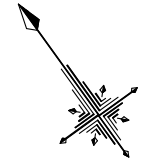


座標系	VI系
-----	-----

地番 4827


換地図

土地の所在 枚方市津田南町二丁目



求積表

地番	4827			
NO	Xn	Yn	Yn+1-Yn-1	Xn · (Yn+1-Yn-1)
0610	-132749.903	-27089.981	-13.646	1811505.176338
0611	-132751.187	-27090.910	-1.981	262980.101447
0612	-132750.430	-27091.962	-4.851	643972.335930
0613	-132755.705	-27095.761	9.959	-1322114.066095
0638	-132765.622	-27082.003	18.497	-2455765.710134
0637	-132759.049	-27077.264	-7.978	1059151.692922
合計				-270.469592
合計面積				135.2347960
地積				135.23 m ²



座標系 VI系

作成者 津田南土地区画整理組合

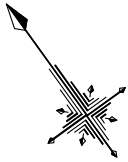
(平成 24 年 2 月 24 日作成)

申請人

縮尺 1/250


地番	4828
土地の所在	枚方市津田南町二丁目

換地図



求積表

地番	4828			
NO	X _n	Y _n	Y _{n+1} -Y _{n-1}	X _n · (Y _{n+1} -Y _{n-1})
0608	-132742.563	-27086.288	-18.503	2456135.643189
0609	-132749.134	-27091.032	-3.693	490242.551862
0610	-132749.903	-27089.981	13.768	-1827700.664504
0637	-132759.049	-27077.264	17.452	-2316910.923148
0636	-132752.486	-27072.529	-9.024	1197958.433664
合計				-274.958937
合計面積				137.4794685
地積				137.47 m ²



座標系	VI系
-----	-----

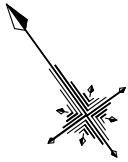
作成者 津田南土地区画整理組合
(平成 24 年 2 月 24 日作成)

申請人

縮尺 1/250


地番	4829
土地の所在	枚方市津田南町二丁目

換 地 図



求積表

地番	4829			
NO	X _n	Y _n	Y _{n+1} -Y _{n-1}	X _n ・(Y _{n+1} -Y _{n-1})
0607	-132735.992	-27081.553	-18.498	2455350.380016
0608	-132742.563	-27086.288	9.024	-1197868.888512
0636	-132752.486	-27072.529	18.498	-2455655.486028
0635	-132745.915	-27067.790	-9.024	1197899.136960
合 計				-274.857564
合 計 面 積				137.4287820
地 積				137.42 m ²



座標系	VI系
-----	-----

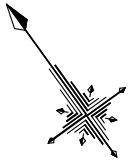
作成者 津田南土地区画整理組合
(平成 24 年 2 月 24 日作成)

申請人

縮尺 1/250

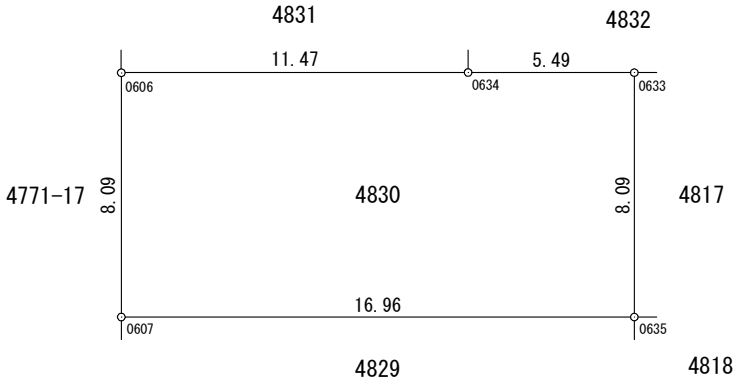
地番	4830
土地の所在	枚方市津田南町二丁目

換地図



求積表

地番	4830			
NO	X _n	Y _n	Y _{n+1} -Y _{n-1}	X _n ・(Y _{n+1} -Y _{n-1})
0606	-132729.428	-27076.823	-14.040	1863521.169120
0607	-132735.992	-27081.553	9.033	-1199004.215736
0635	-132745.915	-27067.790	18.497	-2455401.189755
0633	-132739.349	-27063.056	0.277	-36768.799673
0634	-132736.130	-27067.513	-13.767	1827378.301710
合計				-274.734334
合計面積				137.3671670
地積				137.36 m ²



座標系 VI系

作成者 津田南土地区画整理組合
(平成 24 年 2 月 24 日作成)

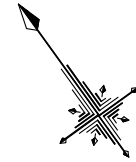
申請人

縮尺 1/250

地番 4831

換地図

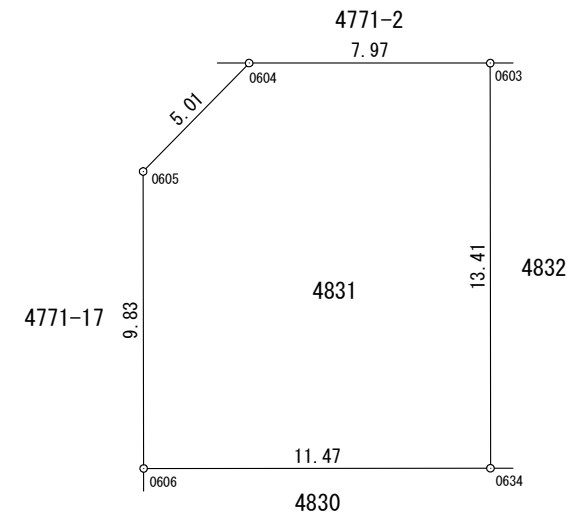
土地の所在 枚方市津田南町二丁目



求積表

地番	4831			
NO	X _n	Y _n	Y _{n+1} -Y _{n-1}	X _n · (Y _{n+1} -Y _{n-1})
0604	-132720.578	-27066.143	-11.411	1514474.515558
0605	-132721.440	-27071.083	-10.680	1417464.979200
0606	-132729.428	-27076.823	3.570	-473844.057960
0634	-132736.130	-27067.513	17.151	-2276557.365630
0603	-132725.245	-27059.672	1.370	-181833.585650
合計				-295.514482
合計面積				147.7572410
地積				147.75 m ²

座標系 VI系



作成者 津田南土地区画整理組合

(平成 24 年 2 月 24 日作成)

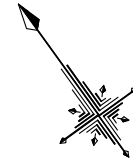
申請人

縮尺 1/250

地番 4832

換地図

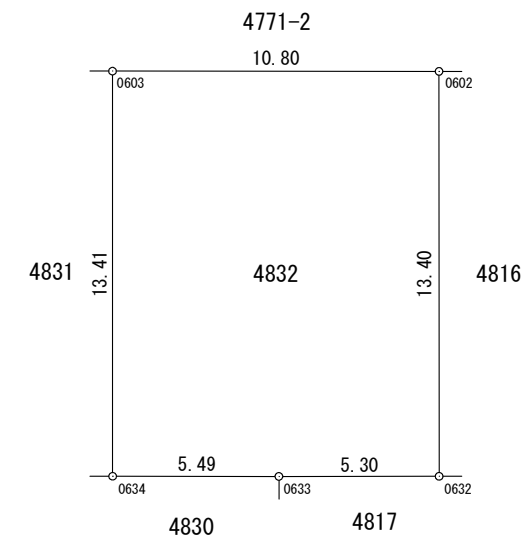
土地の所在 枚方市津田南町二丁目



求積表

地番	4832			
NO	X _n	Y _n	Y _{n+1} -Y _{n-1}	X _n · (Y _{n+1} -Y _{n-1})
0603	-132725.245	-27059.672	-16.599	2203106.341755
0634	-132736.130	-27067.513	-3.384	449179.063920
0633	-132739.349	-27063.056	8.759	-1162663.957891
0632	-132742.446	-27058.754	12.142	-1611758.779332
0602	-132731.567	-27050.914	-0.918	121847.578506
合計				-289.753042
合計面積				144.8765210
地積				144.87 m ²

座標系 VI系



作成者 津田南土地区画整理組合

(平成 24 年 2 月 24 日作成)

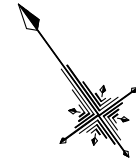
申請人

縮尺 1/250

地番 4833

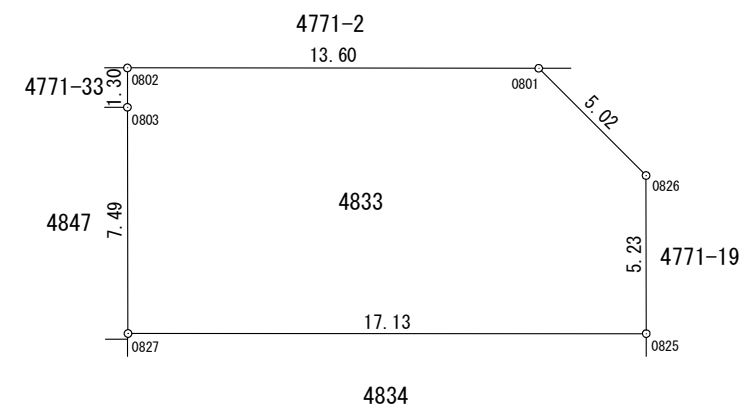
換地図

土地の所在 枚方市津田南町二丁目



求積表

地番	4833			
NO	X _n	Y _n	Y _{n+1} -Y _{n-1}	X _n ・(Y _{n+1} -Y _{n-1})
0802	-132752.308	-27022.144	-11.793	1565547.968244
0803	-132753.363	-27022.906	-5.126	680493.738738
0827	-132759.455	-27027.270	9.538	-1266259.681790
0825	-132769.480	-27013.368	16.960	-2251770.380800
0826	-132765.229	-27010.310	2.255	-299385.591395
0801	-132760.272	-27011.113	-11.834	1571085.058848
合計				-288.888155
合計面積				144.4440775
地積				144.44 m ²



座標系 VI系

作成者 津田南土地区画整理組合

(平成 24 年 2 月 24 日作成)

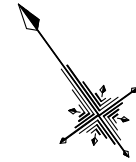
申請人

縮尺 1/250

地番 4834

換地図


土地の所在 枚方市津田南町二丁目



求積表

地番	4834			
NO	X _n	Y _n	Y _{n+1} -Y _{n-1}	X _n · (Y _{n+1} -Y _{n-1})
0827	-132759.455	-27027.270	-14.026	1862084.115830
0828	-132759.606	-27027.394	-4.824	640432.339344
0829	-132766.136	-27032.094	9.200	-1221448.451200
0824	-132776.166	-27018.194	18.726	-2486366.484516
0825	-132769.480	-27013.368	-9.076	1205015.800480
合計				-282.680062
合計面積				141.3400310
地積				141.34 m ²

座標系 VI系



作成者 津田南土地区画整理組合
(平成 24 年 2 月 24 日作成)

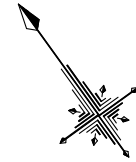
申請人

縮尺 1/250

地番 4835


換地図

土地の所在 枚方市津田南町二丁目



求積表

地番	4835			
NO	X _n	Y _n	Y _{n+1} -Y _{n-1}	X _n · (Y _{n+1} -Y _{n-1})
0829	-132766.136	-27032.094	-14.458	1919532.794288
0830	-132766.912	-27032.652	-4.814	639139.914368
0831	-132772.818	-27036.908	9.643	-1280328.283974
0823	-132782.844	-27023.009	18.714	-2484898.142616
0824	-132776.166	-27018.194	-9.085	1206271.468110
合計				-282.249824
合計面積				141.1249120
地積				141.12 m ²



座標系 VI系

作成者 津田南土地区画整理組合

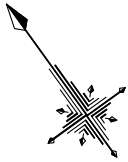
(平成 24 年 2 月 24 日作成)

申請人

縮尺 1/250


地番	4836
土地の所在	枚方市津田南町二丁目

換地図



求積表

地番	4836			
NO	X _n	Y _n	Y _{n+1} -Y _{n-1}	X _n · (Y _{n+1} -Y _{n-1})
0831	-132772.818	-27036.908	-14.907	1979244.397926
0832	-132774.213	-27037.916	-4.739	629216.995407
0833	-132779.390	-27041.647	10.172	-1350631.955080
0822	-132789.415	-27027.744	18.638	-2474929.116770
0823	-132782.844	-27023.009	-9.164	1216821.982416
合計				-277.696101
合計面積				138.8480505
地積				138.84 m ²



座標系	VI系
-----	-----

作成者 津田南土地区画整理組合 (平成 24 年 2 月 24 日作成)

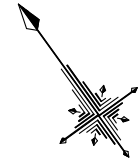
申請人

縮尺 1/250

地番 4837

換地図


土地の所在 枚方市津田南町二丁目



求積表

地番	4837			
NO	X _n	Y _n	Y _{n+1} -Y _{n-1}	X _n · (Y _{n+1} -Y _{n-1})
0833	-132779.390	-27041.647	-15.433	2049184.325870
0834	-132781.503	-27043.177	-5.257	698032.361271
0835	-132786.683	-27046.904	10.167	-1350042.206061
0821	-132796.712	-27033.010	19.160	-2544385.001920
0822	-132789.415	-27027.744	-8.637	1146902.177355
合計				-308.343485
合計面積				154.1717425
地積				154.17 m ²

座標系 VI系



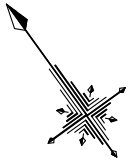
作成者 津田南土地区画整理組合
(平成 24 年 2 月 24 日作成)

申請人

縮尺 1/250


地番	4838
土地の所在	枚方市津田南町二丁目

換地図



求積表

地番	4838			
NO	X _n	Y _n	Y _{n+1} -Y _{n-1}	X _n · (Y _{n+1} -Y _{n-1})
0835	-132786.683	-27046.904	-15.435	2049562.452105
0836	-132788.811	-27048.445	-5.575	740297.621325
0837	-132794.410	-27052.479	9.869	-1310548.032290
0820	-132804.430	-27038.576	19.469	-2585569.447670
0821	-132796.712	-27033.010	-8.328	1105931.017536
合計				-326.388994
合計面積				163.1944970
地積				163.19 m ²



座標系	VI系
-----	-----

作成者 津田南土地区画整理組合
(平成 24 年 2 月 24 日作成)

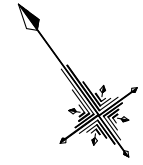
申請人

縮尺 1/250

地番 4839

換地図

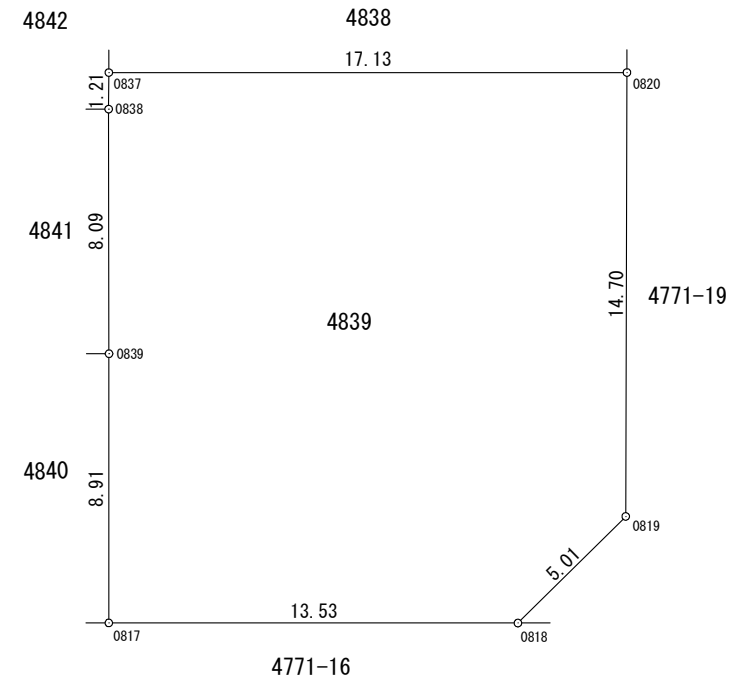
土地の所在 枚方市津田南町二丁目



求積表

地番	4839			
NO	X _n	Y _n	Y _{n+1} -Y _{n-1}	X _n ・(Y _{n+1} -Y _{n-1})
0837	-132794.410	-27052.479	-14.615	1940790.302150
0838	-132795.389	-27053.191	-5.439	722274.120771
0839	-132801.966	-27057.918	-9.948	1321113.957768
0817	-132809.196	-27063.139	5.754	-764184.113784
0818	-132817.112	-27052.164	15.933	-2116175.045496
0819	-132816.331	-27047.206	13.588	-1804708.305628
0820	-132804.430	-27038.576	-5.273	700277.759390
合計				-611.324829
合計面積				305.6624145
地積				305.66 m ²

座標系 VI系



作成者 津田南土地区画整理組合

(平成 24 年 2 月 24 日作成)

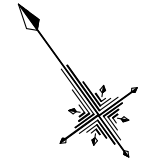
申請人

縮尺 1/250

地番 4840

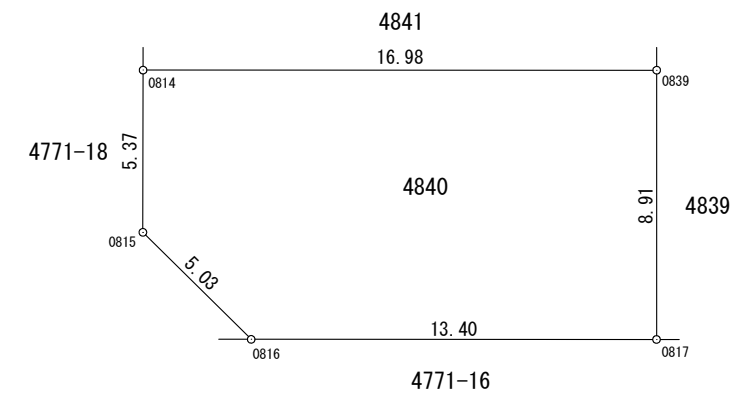
換地図

土地の所在 枚方市津田南町二丁目



求積表

地番	4840			
NO	X _n	Y _n	Y _{n+1} -Y _{n-1}	X _n · (Y _{n+1} -Y _{n-1})
0814	-132792.029	-27071.699	-16.927	2247770.674883
0815	-132796.384	-27074.845	-2.312	307025.239808
0816	-132801.354	-27074.011	11.706	-1554572.649924
0817	-132809.196	-27063.139	16.093	-2137298.391228
0839	-132801.966	-27057.918	-8.560	1136784.828960
合計				-290.297501
合計面積				145.1487505
地積				145.14 m ²



座標系 VI系

作成者 津田南土地区画整理組合

(平成 24 年 2 月 24 日作成)

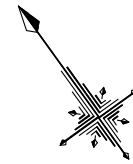
申請人

縮尺 1/250

地番 4841

換地図


土地の所在 枚方市津田南町二丁目



求積表

地番	4841			
NO	X _n	Y _n	Y _{n+1} -Y _{n-1}	X _n ・(Y _{n+1} -Y _{n-1})
0813	-132785.458	-27066.961	-18.508	2457593.256664
0814	-132792.029	-27071.699	9.043	-1200838.318247
0839	-132801.966	-27057.918	18.508	-2457898.786728
0838	-132795.389	-27053.191	-9.043	1200868.702727
合計				-275.145584
合計面積				137.5727920
地積				137.57 m ²

座標系 VI系



作成者 津田南土地区画整理組合

(平成 24 年 2 月 24 日作成)

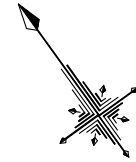
申請人

縮尺 1/250

地番 4842

換地図


土地の所在 枚方市津田南町二丁目



求積表

地番	4842			
NO	X _n	Y _n	Y _{n+1} -Y _{n-1}	X _n · (Y _{n+1} -Y _{n-1})
0812	-132778.891	-27062.223	-18.516	2458533.945756
0813	-132785.458	-27066.961	9.032	-1199318.256656
0838	-132795.389	-27053.191	14.482	-1923142.823498
0837	-132794.410	-27052.479	4.746	-630242.269860
0836	-132788.811	-27048.445	-9.744	1293894.174384
合計				-275.229874
合計面積				137.6149370
地積				137.61 m ²

座標系 VI系



作成者 津田南土地区画整理組合 (平成 24 年 2 月 24 日作成)

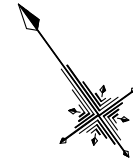
申請人

縮尺 1/250

地番 4843

換地図


土地の所在 枚方市津田南町二丁目



求積表

地番	4843			
NO	Xn	Yn	Yn+1-Yn-1	Xn · (Yn+1-Yn-1)
0811	-132771.586	-27056.959	-19.046	2528767.626956
0812	-132778.891	-27062.223	8.514	-1130479.477974
0836	-132788.811	-27048.445	15.319	-2034191.795709
0835	-132786.683	-27046.904	5.268	-699520.246044
0834	-132781.503	-27043.177	-10.055	1335118.012665
合計				-305.880106
合計面積				152.9400530
地積				152.94 m ²

座標系 VI系



作成者 津田南土地区画整理組合

(平成 24 年 2 月 24 日作成)


申請人

縮尺 1/250

地番 4844

換地図


土地の所在 枚方市津田南町二丁目



求積表

地番	4844			
NO	X _n	Y _n	Y _{n+1} -Y _{n-1}	X _n · (Y _{n+1} -Y _{n-1})
0810	-132764.287	-27051.693	-19.043	2528230.317341
0811	-132771.586	-27056.959	8.516	-1130682.826376
0834	-132781.503	-27043.177	15.312	-2033150.373936
0833	-132779.390	-27041.647	5.261	-698552.370790
0832	-132774.213	-27037.916	-10.046	1333849.743798
合計				-305.509963
合計面積				152.7549815
地積				152.75 m ²

座標系 VI系



作成者 津田南土地区画整理組合

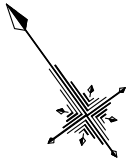
(平成 24 年 2 月 24 日作成)

申請人

縮尺 1/250

地番	4845
土地の所在	枚方市津田南町二丁目


換地図



求積表

地番	4845			
NO	X _n	Y _n	Y _{n+1} -Y _{n-1}	X _n ・(Y _{n+1} -Y _{n-1})
0809	-132756.996	-27046.430	-19.041	2527825.960836
0810	-132764.287	-27051.693	8.514	-1130355.139518
0832	-132774.213	-27037.916	14.785	-1963066.739205
0831	-132772.818	-27036.908	5.264	-698916.113952
0830	-132766.912	-27032.652	-9.522	1264206.536064
合計				-305.495775
合計面積				152.7478875
地積				152.74 m ²

座標系	VI系
-----	-----



作成者 津田南土地区画整理組合
(平成 24 年 2 月 24 日作成)

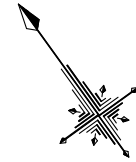
申請人

縮尺 1/250

地番 4846

換地図


土地の所在 枚方市津田南町二丁目



求積表

地番	4846			
NO	X _n	Y _n	Y _{n+1} -Y _{n-1}	X _n · (Y _{n+1} -Y _{n-1})
0808	-132749.697	-27041.172	-19.036	2527023.232092
0809	-132756.996	-27046.430	8.520	-1131089.605920
0830	-132766.912	-27032.652	14.336	-1903346.450432
0829	-132766.136	-27032.094	5.258	-698084.343088
0828	-132759.606	-27027.394	-9.078	1205191.703268
合計				-305.464080
合計面積				152.7320400
地積				152.73 m ²

座標系 VI系



作成者 津田南土地区画整理組合

(平成 24 年 2 月 24 日作成)

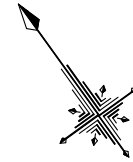
申請人

縮尺 1/250

地番 4847

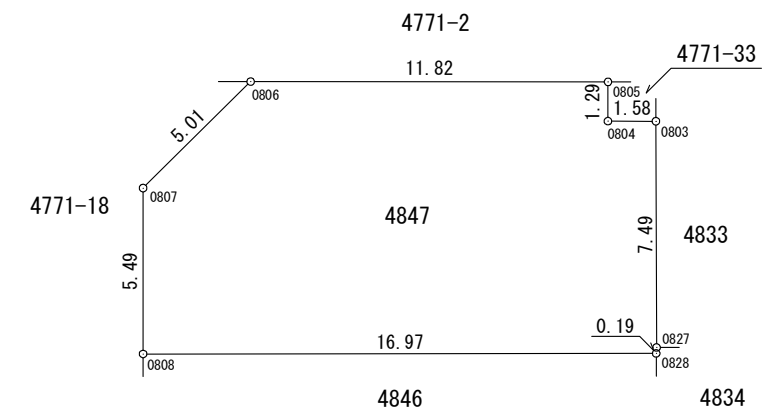
換地図

土地の所在 枚方市津田南町二丁目



求積表

NO	X_n	Y_n	$Y_{n+1}-Y_{n-1}$	$X_n \cdot (Y_{n+1}-Y_{n-1})$
0806	-132744.460	-27033.012	-14.532	1929042.492720
0807	-132745.240	-27037.961	-8.160	1083201.158400
0808	-132749.697	-27041.172	10.567	-1402766.048199
0828	-132759.606	-27027.394	13.902	-1845624.042612
0827	-132759.455	-27027.270	4.488	-595824.434040
0803	-132753.363	-27022.906	3.080	-408880.358040
0804	-132752.433	-27024.190	-0.523	69429.522459
0805	-132751.380	-27023.429	-8.822	1171132.674360
合計				-289.034952
合計面積				144.5174760
地積				144.51 m ²



座標系 VI系

作成者 津田南土地区画整理組合
(平成 24 年 2 月 24 日作成)

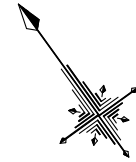
申請人

縮尺 1/250

地番 4848

換地図

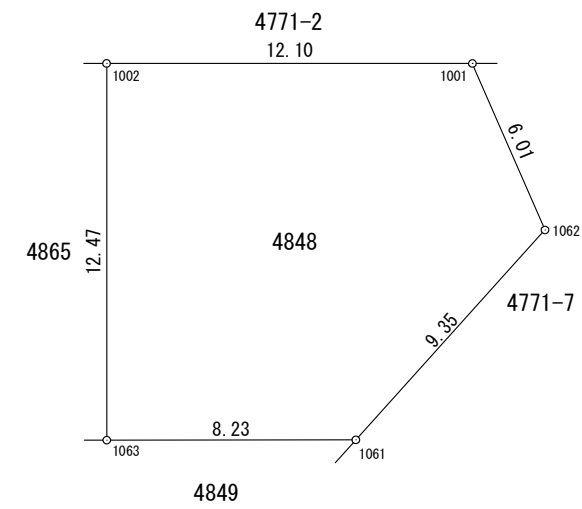
土地の所在 枚方市津田南町二丁目



求積表

地番	4848			
NO	X _n	Y _n	Y _{n+1} -Y _{n-1}	X _n · (Y _{n+1} -Y _{n-1})
1002	-132791.925	-26967.248	-17.105	2271405.877125
1063	-132802.048	-26974.538	-0.602	79946.832896
1061	-132806.857	-26967.850	15.830	-2102332.546310
1062	-132804.878	-26958.708	10.417	-1383428.414126
1001	-132799.003	-26957.433	-8.540	1134103.485620
合計				-304.764795
合計面積				152.3823975
地積				152.38 m ²

座標系 VI系



作成者 津田南土地区画整理組合

(平成 24 年 2 月 24 日作成)

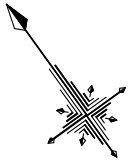
申請人

縮尺 1/250

地番 4849

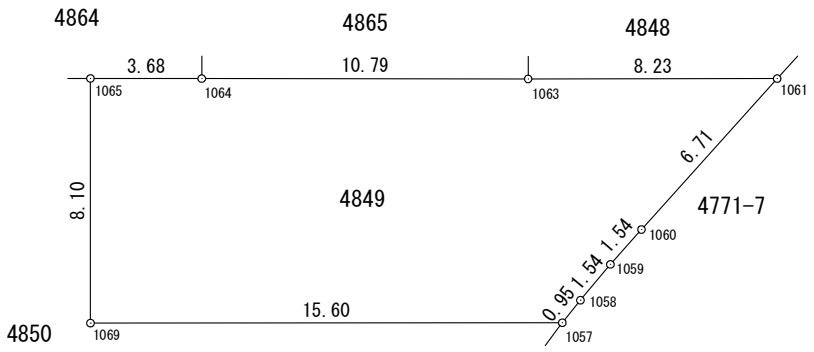
換地図

土地の所在 枚方市津田南町二丁目



求積表

地番	4849			
NO	Xn	Yn	Yn+1-Yn-1	Xn · (Yn+1-Yn-1)
1065	-132793.570	-26986.273	-7.720	1025166.360400
1069	-132800.144	-26991.011	7.930	-1053105.141920
1057	-132809.259	-26978.343	13.590	-1804877.829810
1058	-132809.006	-26977.421	2.420	-321397.794520
1059	-132808.622	-26975.923	3.007	-399355.526354
1060	-132808.287	-26974.414	8.073	-1072161.300951
1061	-132806.857	-26967.850	-0.124	16468.050268
1063	-132802.048	-26974.538	-15.441	2050596.423168
1064	-132795.727	-26983.291	-11.735	1558357.856345
合計				-308.903374
合計面積				154.4516870
地積				154.45 m ²



座標系 VI系

作成者 津田南土地区画整理組合
(平成 24 年 2 月 24 日作成)

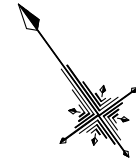
申請人

縮尺 1/250

地番 4850

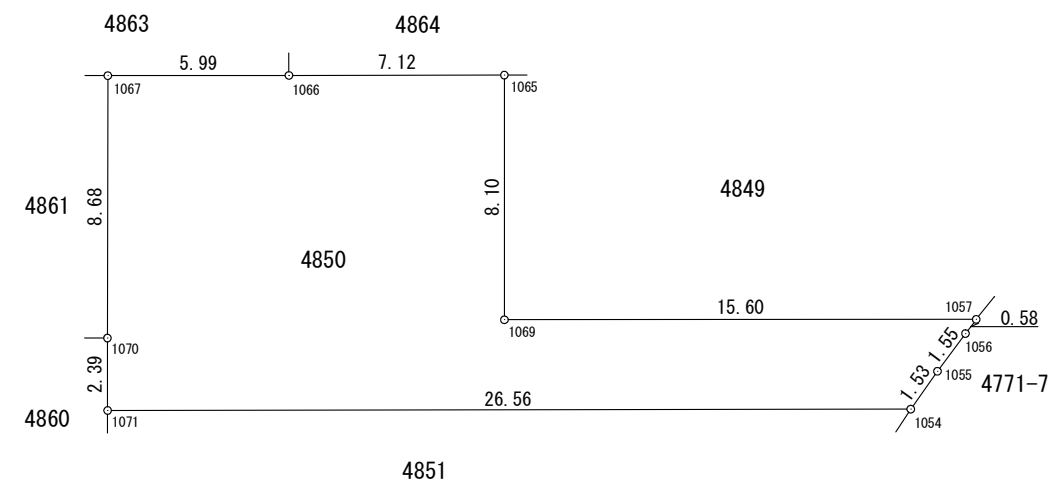
換地図

土地の所在 枚方市津田南町二丁目



求積表

地番	4850			
NO	X _n	Y _n	Y _{n+1} -Y _{n-1}	X _n · (Y _{n+1} -Y _{n-1})
1067	-132785.915	-26996.924	-9.957	1322149.355655
1070	-132792.957	-27002.015	-6.488	861560.705016
1071	-132794.906	-27003.412	20.178	-2679535.613268
1054	-132810.406	-26981.837	23.024	-3057826.787744
1055	-132809.904	-26980.388	2.932	-389398.638528
1056	-132809.432	-26978.905	2.045	-271595.288440
1057	-132809.259	-26978.343	-12.106	1607788.889454
1069	-132800.144	-26991.011	-7.930	1053105.141920
1065	-132793.570	-26986.273	-1.047	139034.867790
1066	-132789.413	-26992.058	-10.651	1414340.037863
合計				-377.330282
合計面積				188.6651410
地積				188.66 m ²



座標系 VI系

作成者 津田南土地区画整理組合
(平成 24 年 2 月 24 日作成)

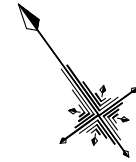
申請人

縮尺 1/250

地番 4851

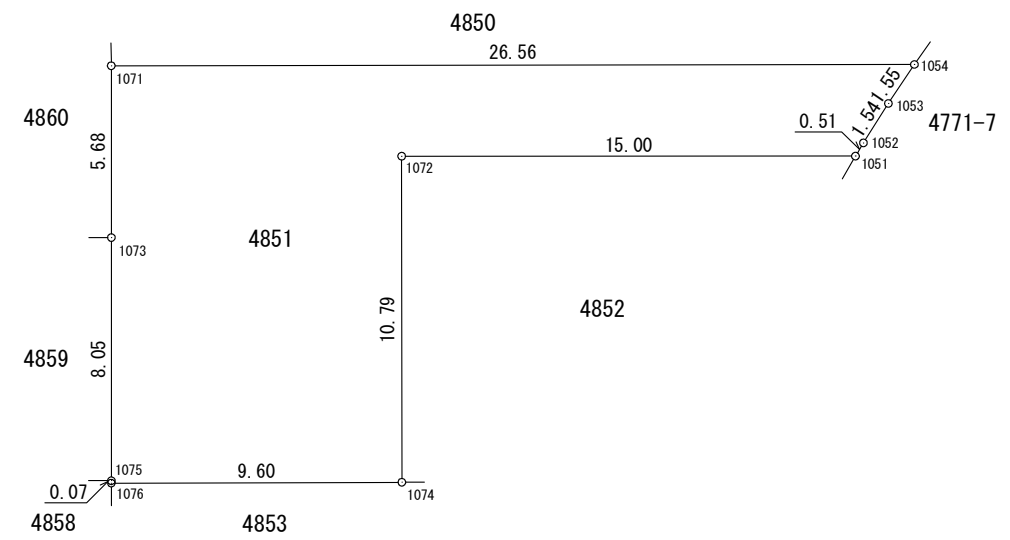
換地図

土地の所在 枚方市津田南町二丁目



求積表

NO	X _n	Y _n	Y _{n+1} -Y _{n-1}	X _n · (Y _{n+1} -Y _{n-1})
1071	-132794.906	-27003.412	-24.899	3306460.364494
1073	-132799.524	-27006.736	-8.035	1067044.175340
1075	-132806.058	-27011.447	-4.757	631758.417906
1076	-132806.121	-27011.493	7.766	-1031372.335686
1074	-132811.717	-27003.681	14.123	-1875699.879191
1072	-132802.954	-26997.370	18.488	-2455261.013552
1051	-132811.729	-26985.193	12.646	-1679537.124934
1052	-132811.528	-26984.724	1.903	-252740.337784
1053	-132810.951	-26983.290	2.887	-383425.215537
1054	-132810.406	-26981.837	-20.122	2672410.989532
合計				-361.959412
合計面積				180.9797060
地積				180.97 m ²



座標系 VI系

作成者 津田南土地区画整理組合

(平成 24 年 2 月 24 日作成)

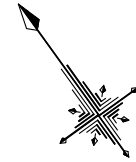
申請人

縮尺 1/250

地番 4852

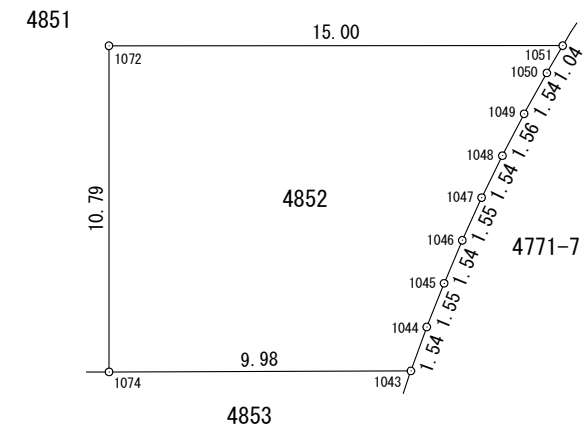
換地図

土地の所在 枚方市津田南町二丁目



求積表

地番	4852			
NO	X _n	Y _n	Y _{n+1} -Y _{n-1}	X _n · (Y _{n+1} -Y _{n-1})
1072	-132802.954	-26997.370	-18.488	2455261.013552
1074	-132811.717	-27003.681	1.806	-239857.960902
1043	-132817.530	-26995.564	9.393	-1247555.059290
1044	-132816.657	-26994.288	2.587	-343596.691659
1045	-132815.818	-26992.977	2.632	-349571.232976
1046	-132815.016	-26991.656	2.668	-354350.462688
1047	-132814.242	-26990.309	2.715	-360590.667030
1048	-132813.518	-26988.941	2.762	-366830.936716
1049	-132812.812	-26987.547	2.794	-371078.996728
1050	-132812.154	-26986.147	2.354	-312639.810516
1051	-132811.729	-26985.193	-11.223	1490546.034567
合計				-264.770386
合計面積				132.3851930
地積				132.38 m ²



座標系 VI系

作成者 津田南土地区画整理組合

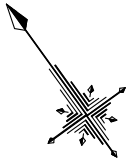
(平成 24 年 2 月 24 日作成)

申請人

縮尺 1/250

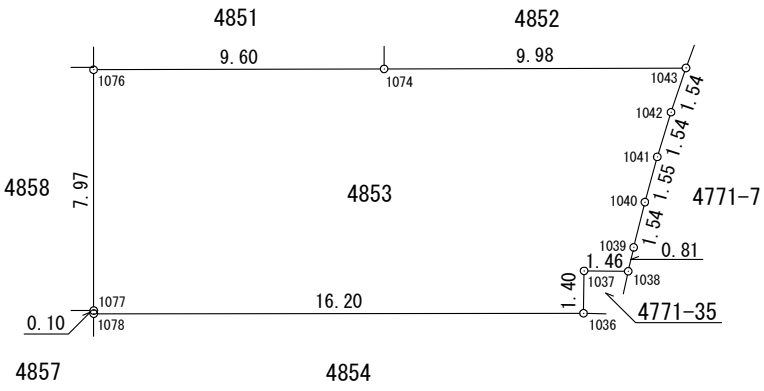
地番	4853
土地の所在	枚方市津田南町二丁目

換 地 図



求積表

NO	X _n	Y _n	Y _{n+1} -Y _{n-1}	X _n · (Y _{n+1} -Y _{n-1})
1076	-132806.121	-27011.493	-12.472	1656357.941112
1077	-132812.592	-27016.153	-4.719	626742.621648
1078	-132812.674	-27016.212	13.091	-1738650.715334
1036	-132822.138	-27003.062	13.985	-1857517.599930
1037	-132821.009	-27002.227	2.011	-267103.049099
1038	-132821.876	-27001.051	1.785	-237087.048660
1039	-132821.339	-27000.442	1.788	-237484.554132
1040	-132820.338	-26999.263	2.386	-316909.326468
1041	-132819.363	-26998.056	2.442	-324344.884446
1042	-132818.430	-26996.821	2.492	-330983.527560
1043	-132817.530	-26995.564	-6.860	911128.255800
1074	-132811.717	-27003.681	-15.929	2115557.840093
合計				-294.046976
合計面積				147.0234880
地積				147.02 m ²



座標系	VI系
-----	-----

作成者 津田南土地区画整理組合 (平成 24 年 2 月 24 日作成)

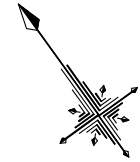
申請人

縮尺 1/250

地番 4854

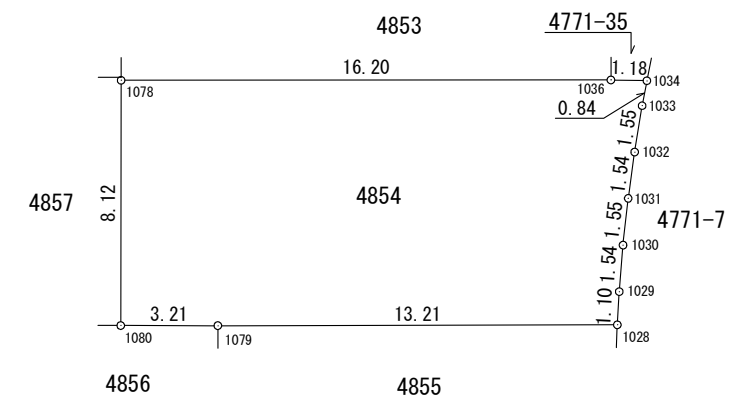
換地図

土地の所在 枚方市津田南町二丁目



求積表

地番	4854			
NO	X _n	Y _n	Y _{n+1} -Y _{n-1}	X _n · (Y _{n+1} -Y _{n-1})
1078	-132812.674	-27016.212	-17.910	2378674.991340
1080	-132819.255	-27020.972	-2.156	286358.313780
1079	-132821.134	-27018.368	13.339	-1771701.106426
1028	-132828.840	-27007.633	11.429	-1518100.812360
1029	-132827.986	-27006.939	1.698	-225541.920228
1030	-132826.809	-27005.935	2.047	-271896.478023
1031	-132825.653	-27004.892	2.113	-280660.604789
1032	-132824.534	-27003.822	2.167	-287830.765178
1033	-132823.434	-27002.725	1.709	-226995.248706
1034	-132822.854	-27002.113	-0.337	44761.301798
1036	-132822.138	-27003.062	-14.099	1872659.323662
合計				-273.005130
合計面積				136.5025650
地積				136.50 m ²



座標系 VI系

作成者 津田南土地区画整理組合

(平成 24 年 2 月 24 日作成)

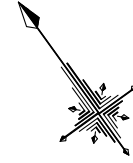
申請人

縮尺 1/250

地番 4855

換地図

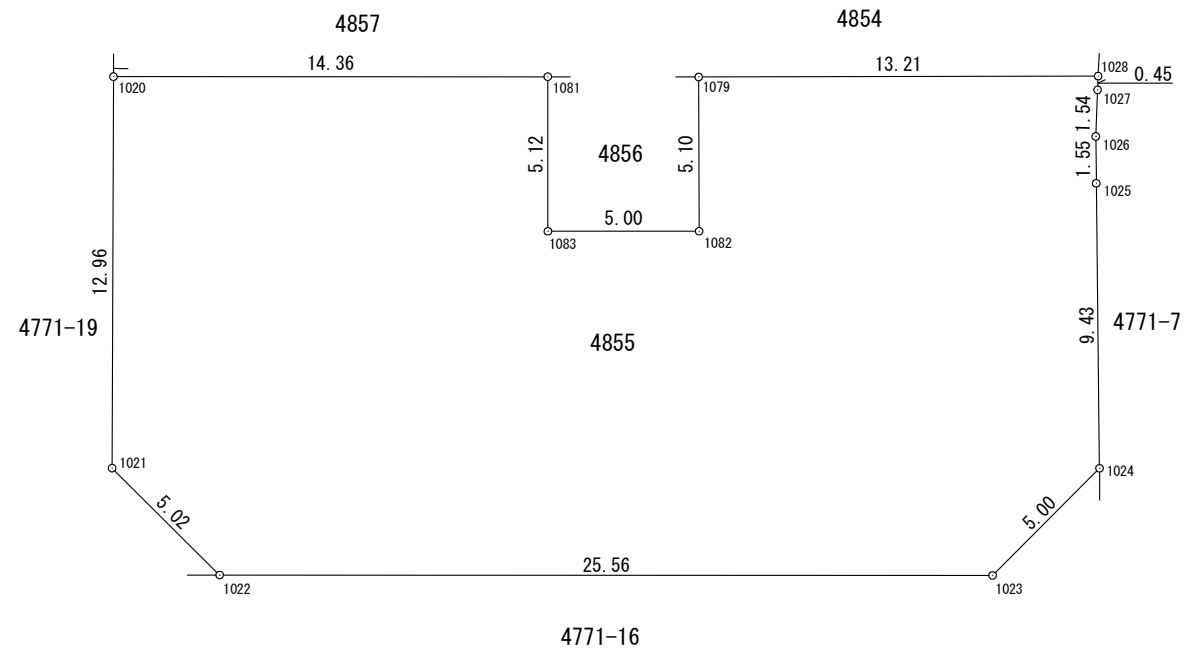
土地の所在 枚方市津田南町二丁目



求積表

NO	X _n	Y _n	Y _{n+1} -Y _{n-1}	X _n · (Y _{n+1} -Y _{n-1})
1020	-132809.806	-27034.064	-19.270	2559244.961620
1021	-132820.296	-27041.682	-6.801	903310.833096
1022	-132825.250	-27040.865	21.548	-2862118.487000
1023	-132840.210	-27020.134	25.675	-3410672.391750
1024	-132839.401	-27015.190	10.374	-1378075.945974
1025	-132831.682	-27009.760	6.326	-840293.220332
1026	-132830.414	-27008.864	1.847	-245337.774658
1027	-132829.194	-27007.913	1.231	-163512.737814
1028	-132828.840	-27007.633	-10.455	1388725.522200
1079	-132821.134	-27018.368	-13.710	1820977.747140
1082	-132825.286	-27021.343	-7.034	934293.061724
1083	-132822.365	-27025.402	-1.069	141987.108185
1081	-132818.208	-27022.412	-8.662	1150471.317696
合計				-1000.005867
合計面積				500.0029335
地積				500.00 m ²

座標系 VI系



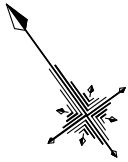
作成者 津田南土地区画整理組合
(平成 24 年 2 月 24 日作成)

申請人

縮尺 1/250

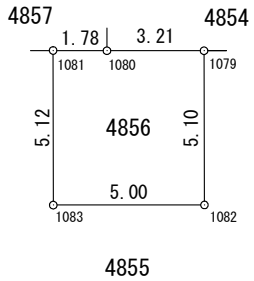
地番	4856
土地の所在	枚方市津田南町二丁目

換地図



求積表

地番	4856			
NO	X _n	Y _n	Y _{n+1} -Y _{n-1}	X _n · (Y _{n+1} -Y _{n-1})
1081	-132818.208	-27022.412	4.430	-588384.661440
1080	-132819.255	-27020.972	4.044	-537121.067220
1079	-132821.134	-27018.368	-0.371	49276.640714
1082	-132825.286	-27021.343	-7.034	934293.061724
1083	-132822.365	-27025.402	-1.069	141987.108185
合計				51.081963
合計面積				25.5409815
地積				25.54 m ²

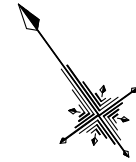


座標系	VI系
-----	-----

地番 4857

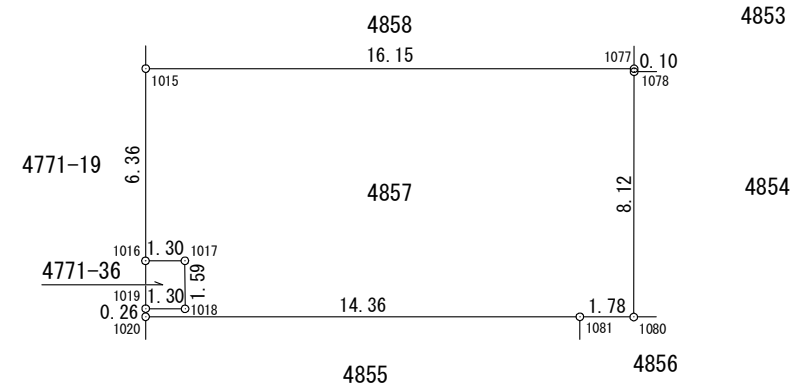
換地図

土地の所在 枚方市津田南町二丁目



求積表

地番	4857			
NO	X _n	Y _n	Y _{n+1} -Y _{n-1}	X _n · (Y _{n+1} -Y _{n-1})
1015	-132803.142	-27029.254	-16.832	2235342.486144
1016	-132808.302	-27032.985	-2.672	354863.782944
1017	-132809.063	-27031.926	0.133	-17663.605379
1018	-132810.357	-27032.852	-1.979	262831.696503
1019	-132809.590	-27033.905	-1.212	160965.223080
1020	-132809.806	-27034.064	11.493	-1526383.100358
1081	-132818.208	-27022.412	13.092	-1738855.979136
1080	-132819.255	-27020.972	6.200	-823479.381000
1078	-132812.674	-27016.212	4.819	-640024.276006
1077	-132812.592	-27016.153	-13.042	1732141.824864
合計				-261.328344
合計面積				130.6641720
地積				130.66 m ²



座標系 VI系

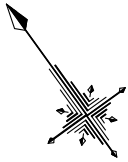
作成者 津田南土地区画整理組合
(平成 24 年 2 月 24 日作成)

申請人

縮尺 1/250


地番	4858
土地の所在	枚方市津田南町二丁目

換地図



求積表

地番	4858			
NO	X _n	Y _n	Y _{n+1} -Y _{n-1}	X _n ・(Y _{n+1} -Y _{n-1})
1014	-132796.609	-27024.550	-17.807	2364709.216463
1015	-132803.142	-27029.254	8.397	-1115147.983374
1077	-132812.592	-27016.153	17.761	-2358884.446512
1076	-132806.121	-27011.493	4.706	-624985.605426
1075	-132806.058	-27011.447	-13.057	1734048.699306
合計				-260.119543
合計面積				130.0597715
地積				130.05 m ²



座標系	VI系
-----	-----

作成者 津田南土地区画整理組合
(平成 24 年 2 月 24 日作成)

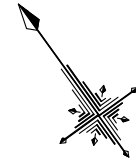
申請人

縮尺 1/250

地番 4859

換地図


土地の所在 枚方市津田南町二丁目



求積表

地番	4859			
NO	X _n	Y _n	Y _{n+1} -Y _{n-1}	X _n ・(Y _{n+1} -Y _{n-1})
1013	-132790.081	-27019.844	-17.814	2365522.502934
1014	-132796.609	-27024.550	8.397	-1115093.125773
1075	-132806.058	-27011.447	17.814	-2365807.117212
1073	-132799.524	-27006.736	-8.397	1115117.603028
合計				-260.137023
合計面積				130.0685115
地積				130.06 m ²

座標系 VI系



作成者 津田南土地区画整理組合

(平成 24 年 2 月 24 日作成)

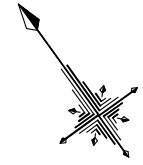
申請人

縮尺 1/250

地番 4860

換地図


土地の所在 枚方市津田南町二丁目



求積表

地番	4860			
NO	X _n	Y _n	Y _{n+1} -Y _{n-1}	X _n · (Y _{n+1} -Y _{n-1})
1012	-132783.510	-27015.105	-17.829	2367397.199790
1013	-132790.081	-27019.844	8.369	-1111320.187889
1073	-132799.524	-27006.736	16.432	-2182161.778368
1071	-132794.906	-27003.412	4.721	-626924.751226
1070	-132792.957	-27002.015	-11.693	1552748.046201
合計				-261.471492
合計面積				130.7357460
地積				130.73 m ²

座標系 VI系



作成者 津田南土地区画整理組合

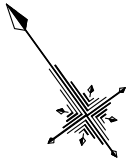
(平成 24 年 2 月 24 日作成)

申請人

縮尺 1/250

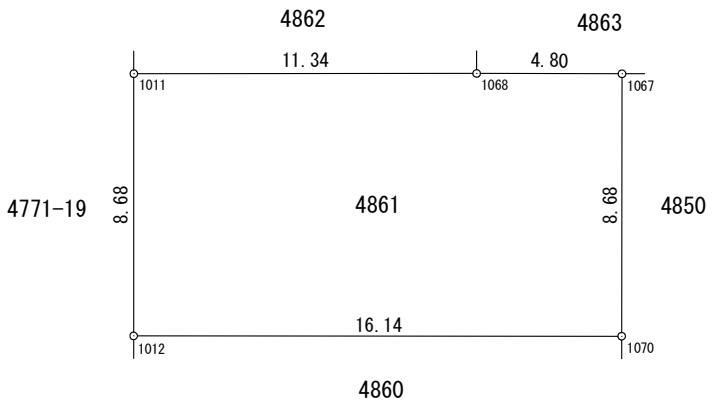
地番	4861
土地の所在	枚方市津田南町二丁目

換地図



求積表

地番	4861			
NO	X _n	Y _n	Y _{n+1} -Y _{n-1}	X _n ・(Y _{n+1} -Y _{n-1})
1011	-132776.471	-27010.021	-14.289	1897242.994119
1012	-132783.510	-27015.105	8.006	-1063064.781060
1070	-132792.957	-27002.015	18.181	-2414308.751217
1067	-132785.915	-26996.924	1.199	-159210.312085
1068	-132783.094	-27000.816	-13.097	1739060.182118
合計				-280.668125
合計面積				140.3340625
地積				140.33 m ²



座標系	VI系
-----	-----

作成者 津田南土地区画整理組合
(平成 24 年 2 月 24 日作成)

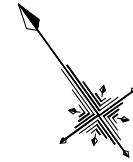
申請人

縮尺 1/250

地番 4862

換地図

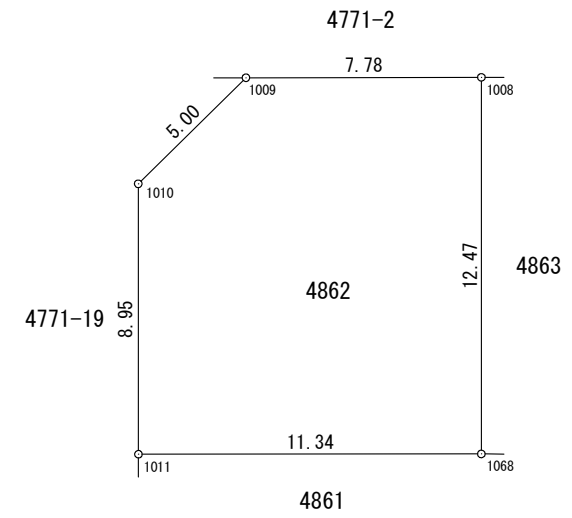
土地の所在 枚方市津田南町二丁目



求積表

地番	4862			
NO	X _n	Y _n	Y _{n+1} -Y _{n-1}	X _n · (Y _{n+1} -Y _{n-1})
1009	-132768.435	-26999.847	-11.267	1495901.957145
1010	-132769.200	-27004.790	-10.174	1350793.840800
1011	-132776.471	-27010.021	3.974	-527653.695754
1068	-132783.094	-27000.816	16.498	-2190655.484812
1008	-132772.979	-26993.523	0.969	-128657.016651
合計				-270.399272
合計面積				135.1996360
地積				135.19 m ²

座標系 VI系



作成者 津田南土地区画整理組合

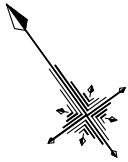
(平成 24 年 2 月 24 日作成)

申請人

縮尺 1/250

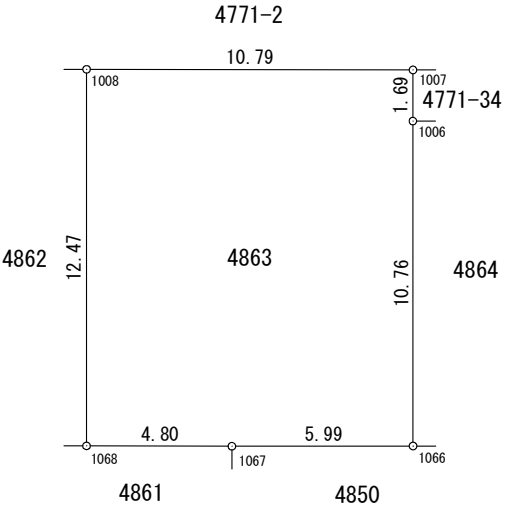
地番	4863
土地の所在	枚方市津田南町二丁目

換地図



求積表

地番	4863			
NO	X _n	Y _n	Y _{n+1} -Y _{n-1}	X _n ・(Y _{n+1} -Y _{n-1})
1008	-132772.979	-26993.523	-16.039	2129545.810181
1068	-132783.094	-27000.816	-3.401	451595.302694
1067	-132785.915	-26996.924	8.758	-1162939.043570
1066	-132789.413	-26992.058	11.152	-1480867.533776
1006	-132780.680	-26985.772	7.281	-966776.131080
1007	-132779.308	-26984.777	-7.751	1029172.416308
合計				-269.179243
合計面積				134.5896215
地積				134.58 m ²



座標系	VI系
-----	-----

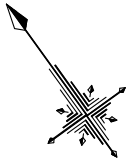
作成者 津田南土地区画整理組合
(平成 24 年 2 月 24 日作成)

申請人

縮尺 1/250

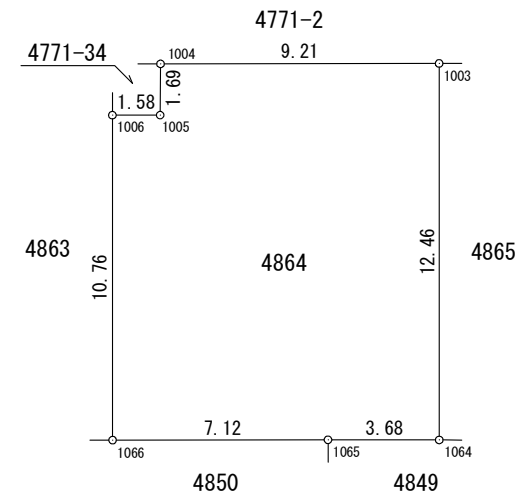
地 番 4864

土地の所在 枚方市津田南町二丁目



求積表

NO	X _n	Y _n	Y _{n+1} -Y _{n-1}	X _n ・(Y _{n+1} -Y _{n-1})
1004	-132780.233	-26983.486	-8.485	1126640.277005
1005	-132781.603	-26984.489	-2.286	303538.744458
1006	-132780.680	-26985.772	-7.569	1005016.966920
1066	-132789.413	-26992.058	-0.501	66527.495913
1065	-132793.570	-26986.273	8.767	-1164201.228190
1064	-132795.727	-26983.291	10.269	-1363679.320563
1003	-132785.610	-26976.004	-0.195	25893.193950
合 計				-263.870507
合 計 面 積				131.9352535
地 積				131.93 m ²



座標系 VI系

作成者 津田南土地区画整理組合
(平成 24 年 2 月 24 日作成)

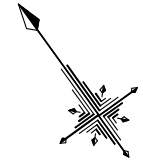
申請人

縮尺 1/250

地番 4865

換地図

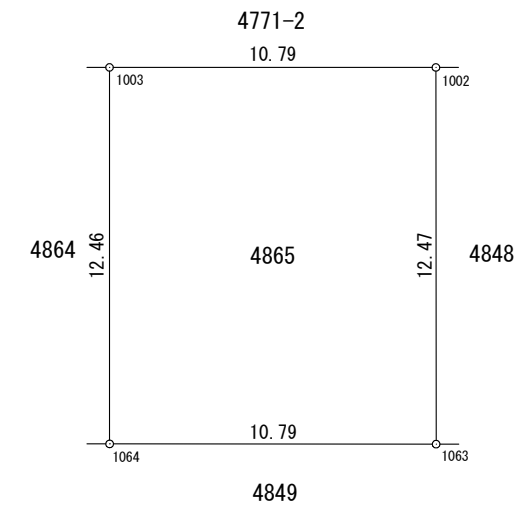
土地の所在 枚方市津田南町二丁目



求積表

地番	4865			
NO	X _n	Y _n	Y _{n+1} -Y _{n-1}	X _n ・(Y _{n+1} -Y _{n-1})
1003	-132785.610	-26976.004	-16.043	2130279.541230
1064	-132795.727	-26983.291	1.466	-194678.535782
1063	-132802.048	-26974.538	16.043	-2130543.256064
1002	-132791.925	-26967.248	-1.466	194672.962050
合計				-269.288566
合計面積				134.6442830
地積				134.64 m ²

座標系 VI系



作成者 津田南土地区画整理組合
(平成 24 年 2 月 24 日作成)

申請人

縮尺 1/250

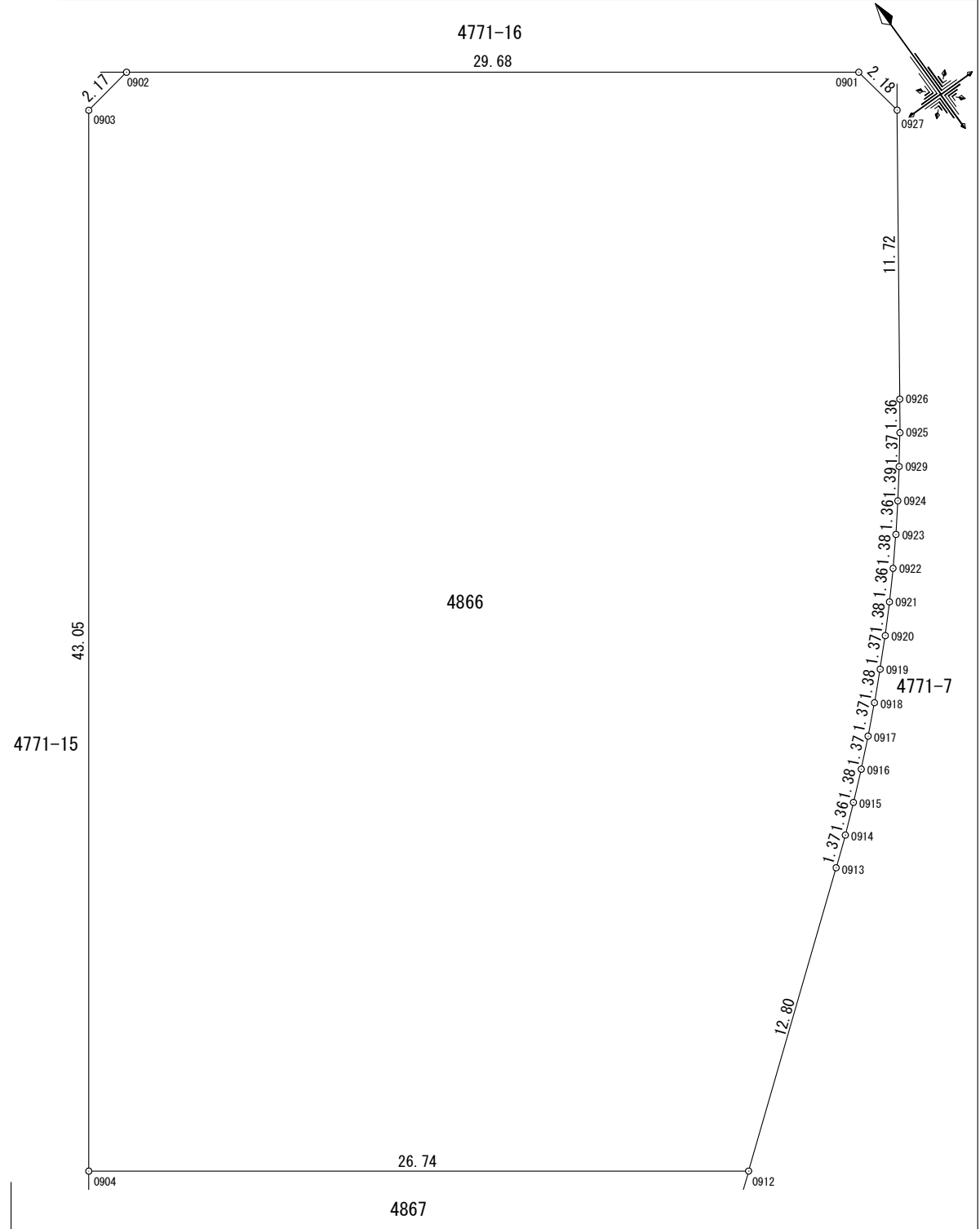
地番 4866
 土地の所在 枚方市津田南町二丁目

換地図

求積表

NO	X _n	Y _n	Y _{n+1} -Y _{n-1}	X _n · (Y _{n+1} -Y _{n-1})
0903	-132831.741	-27049.915	-27.319	3628830.332379
0904	-132866.666	-27075.089	-3.474	461578.797684
0912	-132882.305	-27053.389	31.773	-4222069.476765
0913	-132874.394	-27043.316	11.152	-1481815.241888
0914	-132873.537	-27042.237	2.121	-281824.771977
0915	-132872.653	-27041.195	2.089	-277570.972117
0916	-132871.744	-27040.148	2.056	-273184.305664
0917	-132870.816	-27039.139	2.008	-266804.598528
0918	-132869.871	-27038.140	1.984	-263613.824064
0919	-132868.899	-27037.155	1.950	-259094.353050
0920	-132867.919	-27036.190	1.904	-252980.517776
0921	-132866.905	-27035.251	1.853	-246202.374965
0922	-132865.886	-27034.337	1.813	-240885.851318
0923	-132864.838	-27033.438	1.759	-233709.250042
0924	-132863.776	-27032.578	1.718	-228259.967168
0929	-132862.679	-27031.720	1.686	-224006.476794
0925	-132861.584	-27030.892	1.619	-215102.904496
0926	-132860.474	-27030.101	7.564	-1004956.625336
0927	-132850.897	-27023.328	6.410	-851574.249770
0901	-132848.743	-27023.691	-24.442	3247088.976406
0902	-132831.383	-27047.770	-26.224	3483370.187792
合計				-2787.467457
合計面積				1393.7337285
地積				1393.73 m ²

座標系 VI系



作成者 津田南土地区画整理組合
 (平成 24 年 2 月 24 日作成)

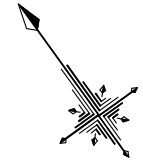
申請人

縮尺 1/250

地番 4867

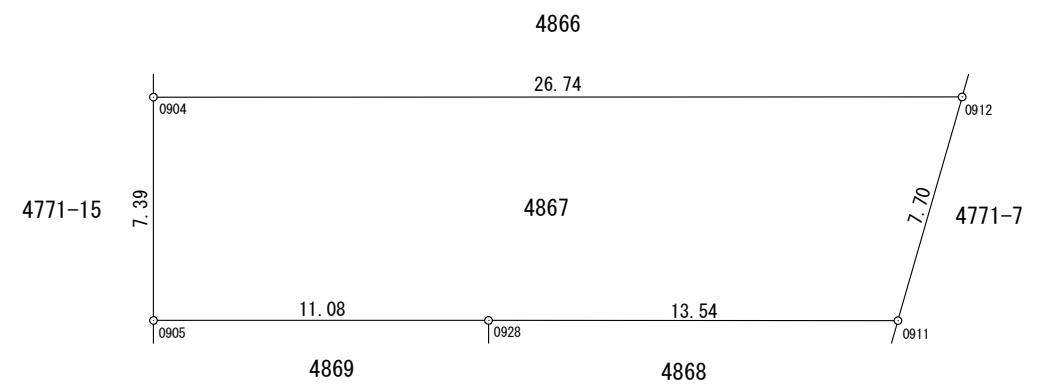
換地図

土地の所在 枚方市津田南町二丁目



求積表

地番	4867			
NO	X _n	Y _n	Y _{n+1} -Y _{n-1}	X _n · (Y _{n+1} -Y _{n-1})
0904	-132866.666	-27075.089	-26.025	3457854.982650
0905	-132872.669	-27079.414	4.665	-619851.000885
0928	-132879.147	-27070.424	19.972	-2653862.323884
0911	-132887.071	-27059.442	17.035	-2263731.254485
0912	-132882.305	-27053.389	-15.647	2079209.426335
合計				-380.170269
合計面積				190.0851345
地積				190.08 m ²



座標系 VI系

作成者 津田南土地区画整理組合

(平成 24 年 2 月 24 日作成)

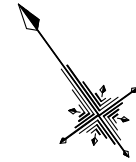
申請人

縮尺 1/250

地番 4868

換地図

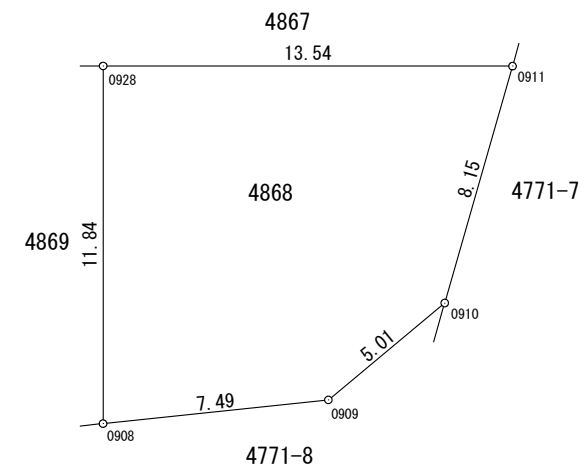
土地の所在 枚方市津田南町二丁目



求積表

地番	4868			
NO	X _n	Y _n	Y _{n+1} -Y _{n-1}	X _n · (Y _{n+1} -Y _{n-1})
0928	-132879.147	-27070.424	-17.911	2379998.401917
0908	-132888.754	-27077.353	-0.424	56344.831696
0909	-132892.475	-27070.848	11.505	-1528927.924875
0910	-132892.122	-27065.848	11.406	-1515767.543532
0911	-132887.071	-27059.442	-4.576	608091.236896
合計				-260.997898
合計面積				130.4989490
地積				130.49 m ²

座標系 VI系



作成者 津田南土地区画整理組合
(平成 24 年 2 月 24 日作成)

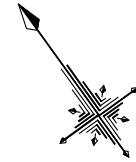
申請人

縮尺 1/250

地番 4869

換地図

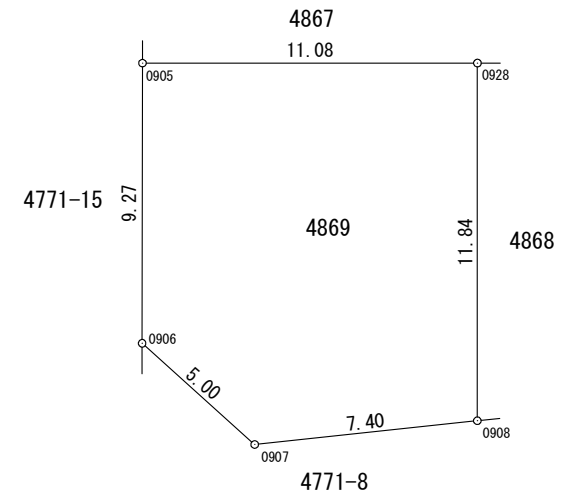
土地の所在 枚方市津田南町二丁目



求積表

地番	4869			
NO	X _n	Y _n	Y _{n+1} -Y _{n-1}	X _n · (Y _{n+1} -Y _{n-1})
0905	-132872.669	-27079.414	-14.423	1916422.504987
0906	-132880.191	-27084.847	-4.373	581085.075243
0907	-132885.085	-27083.787	7.494	-995840.826990
0908	-132888.754	-27077.353	13.363	-1775792.419702
0928	-132879.147	-27070.424	-2.061	273863.921967
合計				-261.744495
合計面積				130.8722475
地積				130.87 m ²

座標系 VI系



作成者 津田南土地区画整理組合

(平成 24 年 2 月 24 日作成)

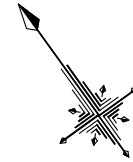
申請人

縮尺 1/250

地番 4870

換地図


土地の所在 枚方市津田南町二丁目



求積表

地番	4870			
NO	X _n	Y _n	Y _{n+1} -Y _{n-1}	X _n · (Y _{n+1} -Y _{n-1})
0703	-132807.827	-27083.048	-18.403	2444062.440281
0704	-132830.383	-27099.312	11.364	-1509484.472412
0723	-132850.304	-27071.684	43.872	-5828408.537088
0724	-132827.764	-27055.440	15.916	-2114086.691824
0701	-132825.611	-27055.768	-25.469	3382935.486559
0702	-132807.478	-27080.909	-27.280	3622987.999840
			合計	-1993.774644
			合計面積	996.8873220
			地積	996.88 m ²

座標系 VI系



作成者 津田南土地区画整理組合

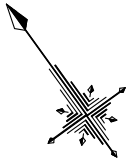
(平成 24 年 2 月 24 日作成)

申請人

縮尺 1/250

地番	4871
土地の所在	枚方市津田南町二丁目

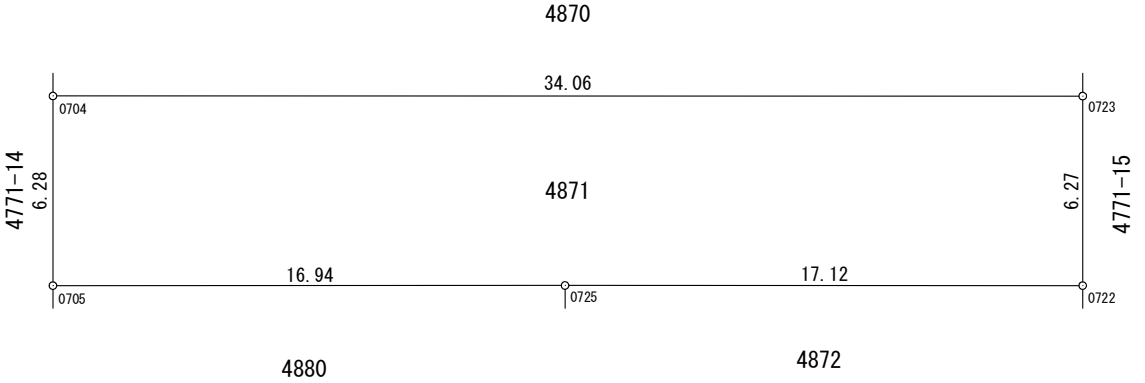
換地図



求積表

地番	4871			
NO	X _n	Y _n	Y _{n+1} -Y _{n-1}	X _n · (Y _{n+1} -Y _{n-1})
0704	-132830.383	-27099.312	-31.302	4157856.648666
0705	-132835.477	-27102.986	10.070	-1337653.253390
0725	-132845.380	-27089.242	27.630	-3670517.849400
0722	-132855.396	-27075.356	17.558	-2332675.042968
0723	-132850.304	-27071.684	-23.956	3182561.882624
合計				-427.614468
合計面積				213.8072340
地積				213.80 m ²

座標系	VI系
-----	-----



作成者 津田南土地区画整理組合
(平成 24 年 2 月 24 日作成)

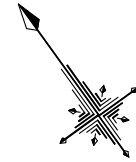
申請人

縮尺 1/250

地番 4872

換地図


土地の所在 枚方市津田南町二丁目



求積表

地番	4872			
NO	X _n	Y _n	Y _{n+1} -Y _{n-1}	X _n · (Y _{n+1} -Y _{n-1})
0725	-132845.380	-27089.242	-18.796	2496961.762480
0726	-132852.200	-27094.152	-6.442	855833.872400
0727	-132854.304	-27095.684	12.363	-1642477.760352
0721	-132864.319	-27081.789	20.328	-2700865.876632
0722	-132855.396	-27075.356	-7.453	990171.266388
合計				-376.735716
合計面積				188.3678580
地積				188.36 m ²

座標系 VI系



作成者 津田南土地区画整理組合

(平成 24 年 2 月 24 日作成)

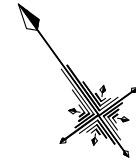
申請人

縮尺 1/250

地番 4873

換地図

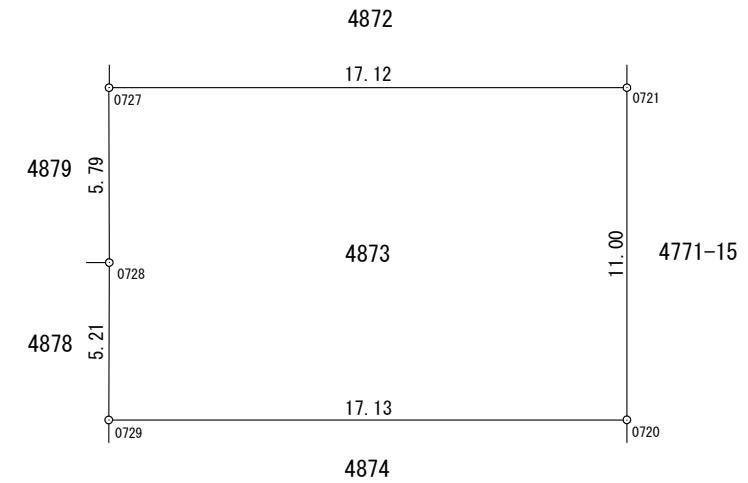
土地の所在 枚方市津田南町二丁目



求積表

地番	4873			
NO	X _n	Y _n	Y _{n+1} -Y _{n-1}	X _n · (Y _{n+1} -Y _{n-1})
0727	-132854.304	-27095.684	-17.278	2295456.664512
0728	-132859.005	-27099.067	-6.443	856010.569215
0729	-132863.223	-27102.127	10.843	-1440635.926989
0720	-132873.242	-27088.224	20.338	-2702375.995796
0721	-132864.319	-27081.789	-7.460	991167.819740
合計				-376.869318
合計面積				188.4346590
地積				188.43 m ²

座標系 VI系



作成者 津田南土地区画整理組合

(平成 24 年 2 月 24 日作成)

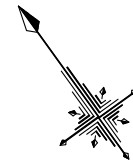
申請人

縮尺 1/250

地番 4874

換地図

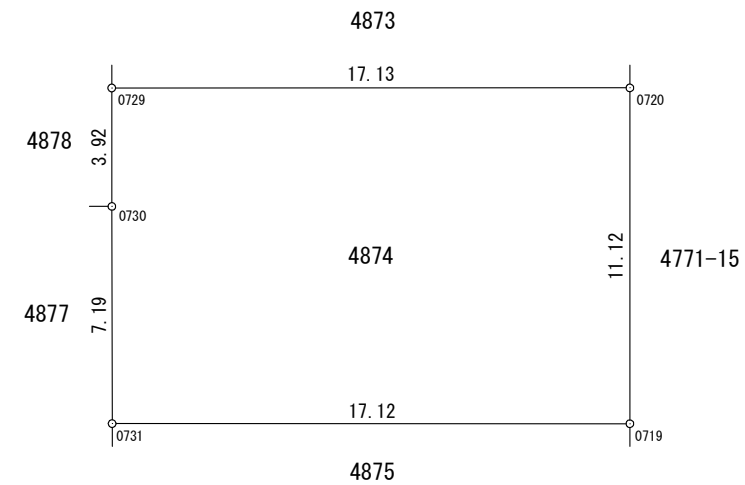
土地の所在 枚方市津田南町二丁目



求積表

地番	4874			
NO	X _n	Y _n	Y _{n+1} -Y _{n-1}	X _n · (Y _{n+1} -Y _{n-1})
0729	-132863.223	-27102.127	-16.192	2151321.306816
0730	-132866.409	-27104.416	-6.490	862302.994410
0731	-132872.247	-27108.617	9.688	-1287266.328936
0719	-132882.264	-27094.728	20.393	-2709868.009752
0720	-132873.242	-27088.224	-7.399	983129.117558
合計				-380.919904
合計面積				190.4599520
地積				190.45 m ²

座標系 VI系



作成者 津田南土地区画整理組合

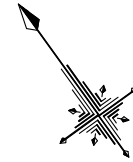
(平成 24 年 2 月 24 日作成)

申請人

縮尺 1/250

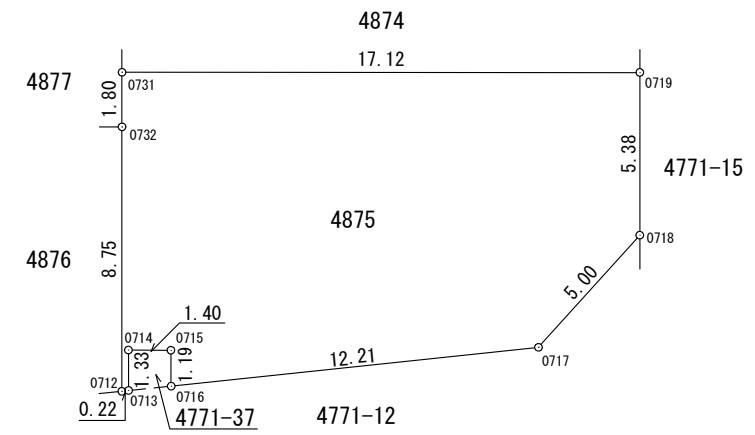
地番	4875
土地の所在	枚方市津田南町二丁目

換地図



求積表

地番	4875			
NO	X _n	Y _n	Y _{n+1} -Y _{n-1}	X _n · (Y _{n+1} -Y _{n-1})
0731	-132872.247	-27108.617	-14.945	1985775.731415
0732	-132873.711	-27109.673	-6.184	821691.028824
0712	-132880.811	-27114.801	-4.931	655235.279041
0713	-132880.919	-27114.604	0.975	-129558.896025
0714	-132879.831	-27113.826	1.915	-254464.876365
0715	-132880.658	-27112.689	0.449	-59663.415442
0716	-132881.629	-27113.377	9.920	-1318185.759680
0717	-132887.690	-27102.769	15.496	-2059227.644240
0718	-132886.635	-27097.881	8.041	-1068541.432035
0719	-132882.264	-27094.728	-10.736	1426623.986304
合計				-315.998203
合計面積				157.9991015
地積				157.99 m ²



座標系	VI系
-----	-----

作成者 津田南土地区画整理組合

(平成 24 年 2 月 24 日作成)

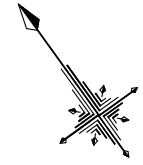
申請人

縮尺 1/250

地番 4876

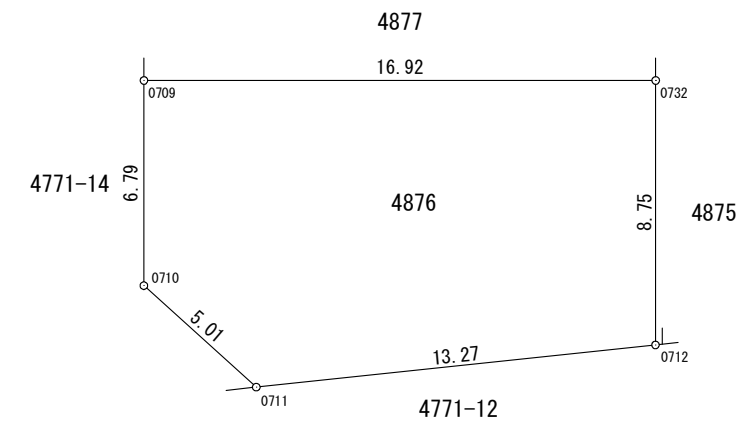
換地図

土地の所在 枚方市津田南町二丁目



求積表

地番	4876			
NO	X _n	Y _n	Y _{n+1} -Y _{n-1}	X _n · (Y _{n+1} -Y _{n-1})
0709	-132863.811	-27123.406	-17.708	2352752.365188
0710	-132869.322	-27127.381	-2.923	388377.028206
0711	-132874.224	-27126.329	12.580	-1671557.737920
0712	-132880.811	-27114.801	16.656	-2213262.788016
0732	-132873.711	-27109.673	-8.605	1143378.283155
合計				-312.849387
合計面積				156.4246935
地積				156.42 m ²



座標系 VI系

作成者 津田南土地区画整理組合

(平成 24 年 2 月 24 日作成)

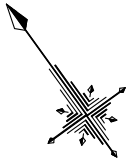
申請人

縮尺 1/250

地番 4877


換地図

土地の所在 枚方市津田南町二丁目



求積表

地番	4877			
NO	X _n	Y _n	Y _{n+1} -Y _{n-1}	X _n · (Y _{n+1} -Y _{n-1})
0708	-132856.509	-27118.149	-18.990	2522945.105910
0709	-132863.811	-27123.406	8.476	-1126153.662036
0732	-132873.711	-27109.673	14.789	-1965069.311979
0731	-132872.247	-27108.617	5.257	-698509.402479
0730	-132866.409	-27104.416	-9.532	1266482.610588
合計				-304.659996
合計面積				152.3299980
地積				152.32 m ²



座標系 VI系

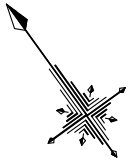
作成者 津田南土地区画整理組合
(平成 24 年 2 月 24 日作成)

申請人

縮尺 1/250

地番	4878
土地の所在	枚方市津田南町二丁目

換地図



求積表

地番	4878			
NO	X _n	Y _n	Y _{n+1} -Y _{n-1}	X _n · (Y _{n+1} -Y _{n-1})
0707	-132849.102	-27112.802	-19.082	2535026.564364
0708	-132856.509	-27118.149	8.386	-1114134.684474
0730	-132866.409	-27104.416	16.022	-2128785.604998
0729	-132863.223	-27102.127	5.349	-710685.379827
0728	-132859.005	-27099.067	-10.675	1418269.878375
合計				-309.226560
合計面積				154.6132800
地積				154.61 m ²



座標系	VI系
-----	-----

作成者 津田南土地区画整理組合 (平成 24 年 2 月 24 日作成)

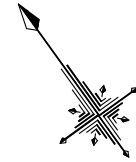
申請人

縮尺 1/250

地番 4879

換地図


土地の所在 枚方市津田南町二丁目



求積表

地番	4879			
NO	X _n	Y _n	Y _{n+1} -Y _{n-1}	X _n · (Y _{n+1} -Y _{n-1})
0706	-132842.295	-27107.895	-18.650	2477508.801750
0707	-132849.102	-27112.802	8.828	-1172791.872456
0728	-132859.005	-27099.067	17.118	-2274280.447590
0727	-132854.304	-27095.684	4.915	-652978.904160
0726	-132852.200	-27094.152	-12.211	1622258.214200
合計				-284.208256
合計面積				142.1041280
地積				142.10 m ²

座標系 VI系



作成者 津田南土地区画整理組合

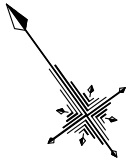
(平成 24 年 2 月 24 日作成)

申請人

縮尺 1/250


地番	4880
土地の所在	枚方市津田南町二丁目

換地図



求積表

地番	4880			
NO	X _n	Y _n	Y _{n+1} -Y _{n-1}	X _n ・(Y _{n+1} -Y _{n-1})
0705	-132835.477	-27102.986	-18.653	2477780.152481
0706	-132842.295	-27107.895	8.834	-1173528.834030
0726	-132852.200	-27094.152	18.653	-2478092.086600
0725	-132845.380	-27089.242	-8.834	1173556.086920
合計				-284.681229
合計面積				142.3406145
地積				142.34 m ²



座標系	VI系
-----	-----

作成者 津田南土地区画整理組合
(平成 24 年 2 月 24 日作成)


申請人

縮尺 1/250

地番 4881

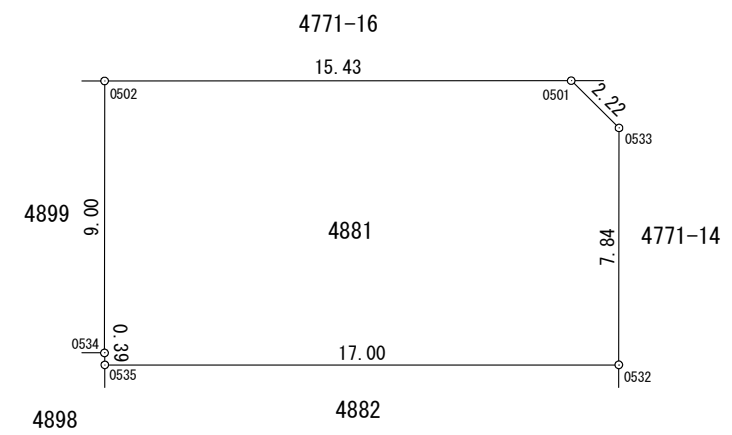
換地図

土地の所在 枚方市津田南町二丁目



求積表

地番	4881			
NO	X _n	Y _n	Y _{n+1} -Y _{n-1}	X _n · (Y _{n+1} -Y _{n-1})
0502	-132792.645	-27101.471	-17.795	2363045.117775
0534	-132799.951	-27106.740	-5.493	729470.130843
0535	-132800.278	-27106.964	13.570	-1802099.772460
0532	-132810.219	-27093.170	18.388	-2442114.306972
0533	-132803.860	-27088.576	4.225	-561096.308500
0501	-132801.665	-27088.945	-12.895	1712477.470175
合計				-317.669139
合計面積				158.8345695
地積				158.83 m ²



座標系 VI系

作成者 津田南土地区画整理組合

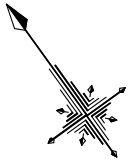
(平成 24 年 2 月 24 日作成)

申請人

縮尺 1/250

地番	4882
土地の所在	枚方市津田南町二丁目


換地図



求積表

地番	4882			
NO	X _n	Y _n	Y _{n+1} -Y _{n-1}	X _n ・(Y _{n+1} -Y _{n-1})
0535	-132800.278	-27106.964	-18.306	2431041.889068
0536	-132806.513	-27111.476	-5.379	714366.233427
0537	-132807.739	-27112.343	12.928	-1716938.449792
0531	-132817.680	-27098.548	19.173	-2546513.378640
0532	-132810.219	-27093.170	-8.416	1117730.803104
合計				-312.902833
合計面積				156.4514165
地積				156.45 m ²

座標系	VI系
-----	-----



作成者 津田南土地区画整理組合
(平成 24 年 2 月 24 日作成)

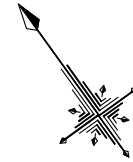
申請人

縮尺 1/250

地番 4883

換地図


土地の所在 枚方市津田南町二丁目



求積表

地番	4883			
NO	X _n	Y _n	Y _{n+1} -Y _{n-1}	X _n · (Y _{n+1} -Y _{n-1})
0537	-132807.739	-27112.343	-17.663	2345783.093957
0538	-132813.089	-27116.211	-5.382	714800.044998
0539	-132815.204	-27117.725	12.281	-1631103.520324
0530	-132825.145	-27103.930	19.177	-2547187.805665
0531	-132817.680	-27098.548	-8.413	1117395.141840
合計				-313.045194
合計面積				156.5225970
地積				156.52 m ²

座標系 VI系



作成者 津田南土地区画整理組合

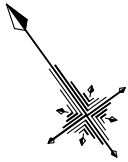
(平成 24 年 2 月 24 日作成)

申請人

縮尺 1/250


地番	4884
土地の所在	枚方市津田南町二丁目

換地図



求積表

地番	4884			
NO	X _n	Y _n	Y _{n+1} -Y _{n-1}	X _n ・(Y _{n+1} -Y _{n-1})
0539	-132815.204	-27117.725	-17.018	2260249.141672
0540	-132819.659	-27120.948	-5.380	714569.765420
0541	-132822.666	-27123.105	11.640	-1546055.832240
0529	-132832.608	-27109.308	19.175	-2547065.258400
0530	-132825.145	-27103.930	-8.417	1117989.245465
合計				-312.938083
合計面積				156.4690415
地積				156.46 m ²



座標系	VI系
-----	-----

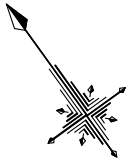
作成者 津田南土地区画整理組合
(平成 24 年 2 月 24 日作成)

申請人

縮尺 1/250


地番	4885
土地の所在	枚方市津田南町二丁目

換地図



求積表

地番	4885			
NO	X _n	Y _n	Y _{n+1} -Y _{n-1}	X _n ・(Y _{n+1} -Y _{n-1})
0541	-132822.666	-27123.105	-16.370	2174307.042420
0542	-132826.233	-27125.678	-5.383	715003.612239
0543	-132830.126	-27128.488	10.984	-1459006.103984
0528	-132840.072	-27114.694	19.180	-2547872.580960
0529	-132832.608	-27109.308	-8.411	1117255.065888
合計				-312.964397
合計面積				156.4821985
地積				156.48 m ²



座標系	VI系
-----	-----

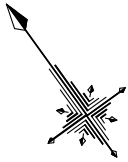
作成者 津田南土地区画整理組合
(平成 24 年 2 月 24 日作成)

申請人

縮尺 1/250


地番	4886
土地の所在	枚方市津田南町二丁目

換地図



求積表

地番	4886			
NO	X _n	Y _n	Y _{n+1} -Y _{n-1}	X _n ・(Y _{n+1} -Y _{n-1})
0543	-132830.126	-27128.488	-15.728	2089152.221728
0544	-132832.796	-27130.422	-5.374	713843.445704
0545	-132837.597	-27133.862	10.351	-1375001.966547
0527	-132847.537	-27120.071	19.168	-2546421.589216
0528	-132840.072	-27114.694	-8.417	1118114.886024
合計				-313.002307
合計面積				156.5011535
地積				156.50 m ²



座標系	VI系
-----	-----

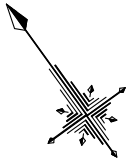
作成者 津田南土地区画整理組合
(平成 24 年 2 月 24 日作成)

申請人

縮尺 1/250


地番	4887
土地の所在	枚方市津田南町二丁目

換地図



求積表

地番	4887			
NO	X _n	Y _n	Y _{n+1} -Y _{n-1}	X _n · (Y _{n+1} -Y _{n-1})
0545	-132837.597	-27133.862	-15.077	2002792.449969
0546	-132839.359	-27135.148	-5.382	714941.430138
0547	-132845.045	-27139.244	9.697	-1288198.401365
0526	-132855.002	-27125.451	19.173	-2547228.953346
0527	-132847.537	-27120.071	-8.411	1117380.633707
合計				-312.840897
合計面積				156.4204485
地積				156.42 m ²



座標系	VI系
-----	-----

作成者 津田南土地区画整理組合 (平成 24 年 2 月 24 日作成)

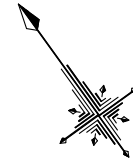
申請人

縮尺 1/250

地番 4888


換地図

土地の所在 枚方市津田南町二丁目



求積表

地番	4888			
NO	X _n	Y _n	Y _{n+1} -Y _{n-1}	X _n · (Y _{n+1} -Y _{n-1})
0547	-132845.045	-27139.244	-14.427	1916555.464215
0548	-132845.927	-27139.878	-5.388	715773.854676
0549	-132852.510	-27144.632	9.045	-1201650.952950
0525	-132862.463	-27130.833	19.181	-2548434.902803
0526	-132855.002	-27125.451	-8.411	1117443.421822
合計				-313.115040
合計面積				156.5575200
地積				156.55 m ²



座標系 VI系

作成者 津田南土地区画整理組合

(平成 24 年 2 月 24 日作成)

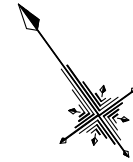
申請人

縮尺 1/250

地番 4889

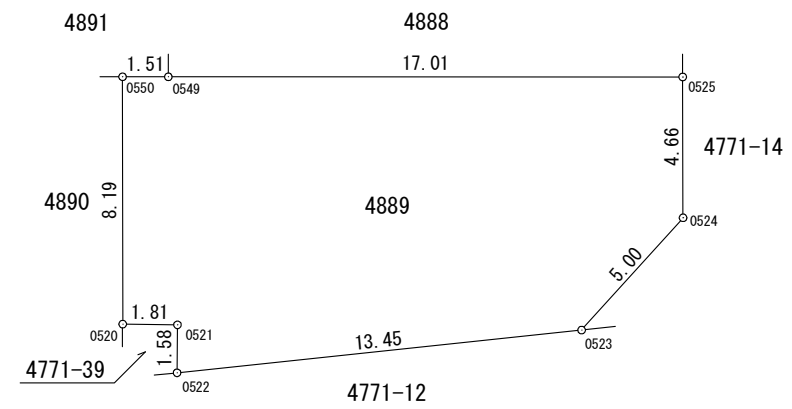
換地図

土地の所在 枚方市津田南町二丁目



求積表

NO	X_n	Y_n	$Y_{n+1}-Y_{n-1}$	$X_n \cdot (Y_{n+1}-Y_{n-1})$
0550	-132851.623	-27145.860	-6.015	799102.512345
0520	-132858.271	-27150.647	-3.330	442418.042430
0521	-132859.350	-27149.190	0.516	-68555.424600
0522	-132860.631	-27150.131	10.742	-1427188.898202
0523	-132867.308	-27138.448	16.579	-2202807.099332
0524	-132866.254	-27133.552	7.615	-1011776.524210
0525	-132862.463	-27130.833	-11.080	1472116.090040
0549	-132852.510	-27144.632	-15.027	1996374.667770
合計				-316.633759
合計面積				158.3168795
地積				158.31 m ²



座標系 VI系

作成者 津田南土地区画整理組合

(平成 24 年 2 月 24 日作成)

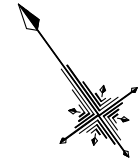
申請人

縮尺 1/250

地番 4890

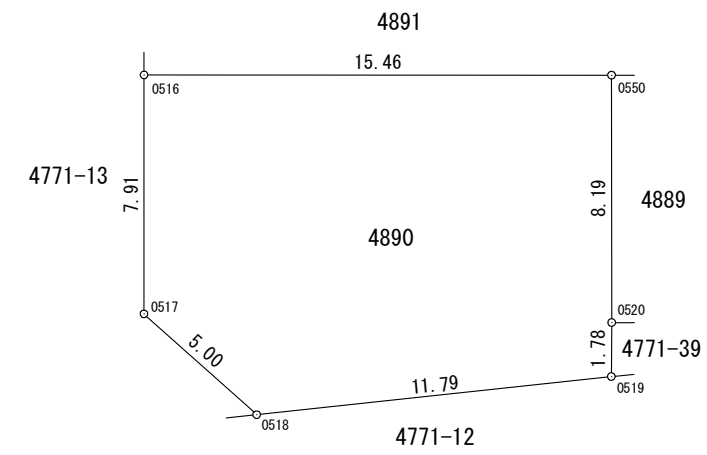
換地図

土地の所在 枚方市津田南町二丁目



求積表

地番	4890			
NO	X _n	Y _n	Y _{n+1} -Y _{n-1}	X _n · (Y _{n+1} -Y _{n-1})
0516	-132842.576	-27158.399	-17.169	2280774.187344
0517	-132848.991	-27163.029	-3.558	472676.709978
0518	-132853.879	-27161.957	11.327	-1504835.887433
0519	-132859.715	-27151.702	11.310	-1502643.376650
0520	-132858.271	-27150.647	5.842	-776158.019182
0550	-132851.623	-27145.860	-7.752	1029865.781496
合計				-320.604447
合計面積				160.3022235
地積				160.30 m ²



座標系 VI系

作成者 津田南土地区画整理組合

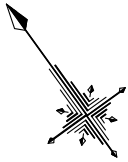
(平成 24 年 2 月 24 日作成)

申請人

縮尺 1/250


地番	4891
土地の所在	枚方市津田南町二丁目

換地図



求積表

地番	4891			
NO	X _n	Y _n	Y _{n+1} -Y _{n-1}	X _n · (Y _{n+1} -Y _{n-1})
0515	-132836.006	-27153.667	-18.521	2460255.667126
0516	-132842.576	-27158.399	7.807	-1037101.990832
0550	-132851.623	-27145.860	13.767	-1828968.293841
0549	-132852.510	-27144.632	5.982	-794723.714820
0548	-132845.927	-27139.878	-9.035	1200262.950445
合計				-275.381922
合計面積				137.6909610
地積				137.69 m ²



座標系	VI系
-----	-----

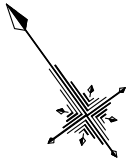
作成者 津田南土地区画整理組合 (平成 24 年 2 月 24 日作成)

申請人

縮尺 1/250


地番	4892
土地の所在	枚方市津田南町二丁目

換地図



求積表

地番	4892			
NO	X _n	Y _n	Y _{n+1} -Y _{n-1}	X _n · (Y _{n+1} -Y _{n-1})
0514	-132829.436	-27148.930	-18.519	2459868.325284
0515	-132836.006	-27153.667	9.052	-1202431.526312
0548	-132845.927	-27139.878	14.423	-1916036.805121
0547	-132845.045	-27139.244	4.730	-628357.062850
0546	-132839.359	-27135.148	-9.686	1286682.031274
合計				-275.037725
合計面積				137.5188625
地積				137.51 m ²



座標系	VI系
-----	-----

作成者 津田南土地区画整理組合
(平成 24 年 2 月 24 日作成)

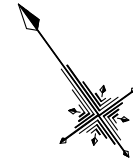
申請人

縮尺 1/250

地番 4893

換地図


土地の所在 枚方市津田南町二丁目



求積表

地番	4893			
NO	X _n	Y _n	Y _{n+1} -Y _{n-1}	X _n · (Y _{n+1} -Y _{n-1})
0513	-132822.865	-27144.194	-18.508	2458285.585420
0514	-132829.436	-27148.930	9.046	-1201575.078056
0546	-132839.359	-27135.148	15.068	-2001623.461412
0545	-132837.597	-27133.862	4.726	-627790.483422
0544	-132832.796	-27130.422	-10.332	1372428.448272
合計				-274.989198
合計面積				137.4945990
地積				137.49 m ²

座標系 VI系



作成者 津田南土地区画整理組合

(平成 24 年 2 月 24 日作成)

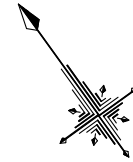
申請人

縮尺 1/250

地番 4894

換地図


土地の所在 枚方市津田南町二丁目



求積表

地番	4894			
NO	X _n	Y _n	Y _{n+1} -Y _{n-1}	X _n · (Y _{n+1} -Y _{n-1})
0512	-132816.292	-27139.468	-18.516	2459226.462672
0513	-132822.865	-27144.194	9.046	-1201515.636790
0544	-132832.796	-27130.422	15.706	-2086271.893976
0543	-132830.126	-27128.488	4.744	-630146.117744
0542	-132826.233	-27125.678	-10.980	1458432.038340
合計				-275.147498
合計面積				137.5737490
地積				137.57 m ²

座標系 VI系



作成者 津田南土地区画整理組合

(平成 24 年 2 月 24 日作成)

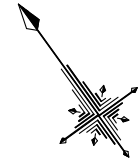
申請人

縮尺 1/250

地番 4895

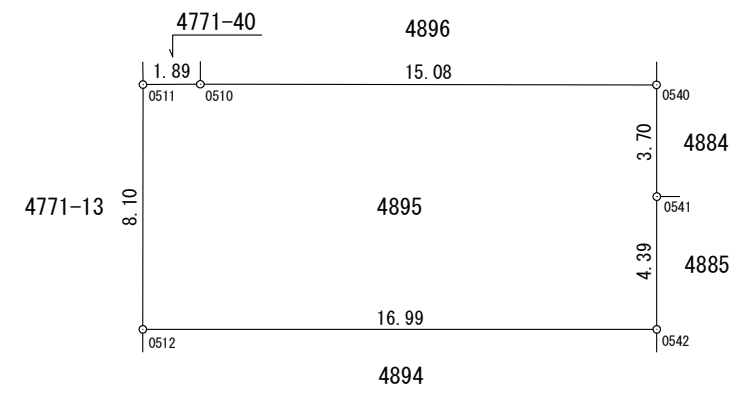
換地図

土地の所在 枚方市津田南町二丁目



求積表

地番	4895			
NO	Xn	Yn	Yn+1-Yn-1	Xn · (Yn+1-Yn-1)
0511	-132809.717	-27134.722	-6.291	835505.929647
0512	-132816.292	-27139.468	9.044	-1201190.544848
0542	-132826.233	-27125.678	16.363	-2173435.650579
0541	-132822.666	-27123.105	4.730	-628251.210180
0540	-132819.659	-27120.948	-10.072	1337759.605448
0510	-132810.819	-27133.177	-13.774	1829336.220906
合計				-275.649606
合計面積				137.8248030
地積				137.82 m ²



座標系 VI系

作成者 津田南土地区画整理組合
(平成 24 年 2 月 24 日作成)

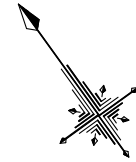
申請人

縮尺 1/250

地番 4896

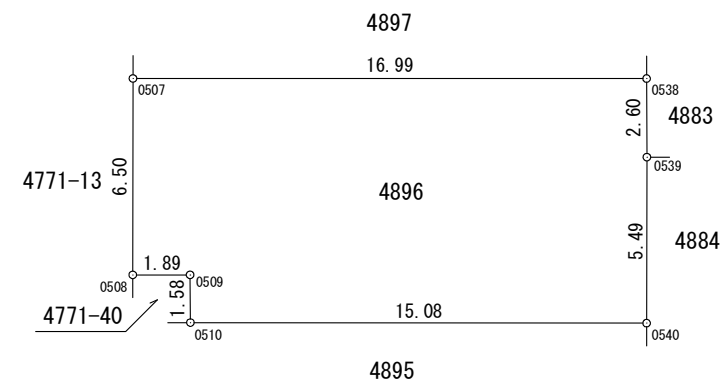
換地図

土地の所在 枚方市津田南町二丁目



求積表

NO	Xn	Yn	Yn+1-Yn-1	Xn · (Yn+1-Yn-1)
0507	-132803.150	-27129.991	-17.590	2336007.408500
0508	-132808.423	-27133.801	-2.270	301475.120210
0509	-132809.531	-27132.261	0.624	-82873.147344
0510	-132810.819	-27133.177	11.313	-1502488.795347
0540	-132819.659	-27120.948	15.452	-2052329.370868
0539	-132815.204	-27117.725	4.737	-629145.621348
0538	-132813.089	-27116.211	-12.266	1629085.349674
合計				-269.056523
合計面積				134.5282615
地積				134.52 m ²



座標系 VI系

作成者 津田南土地区画整理組合

(平成 24 年 2 月 24 日作成)

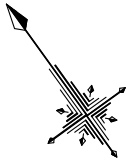
申請人

縮尺 1/250

地番 4897


換地図

土地の所在 枚方市津田南町二丁目



求積表

地番	4897			
NO	X _n	Y _n	Y _{n+1} -Y _{n-1}	X _n · (Y _{n+1} -Y _{n-1})
0506	-132796.579	-27125.259	-18.515	2458728.660185
0507	-132803.150	-27129.991	9.048	-1201602.901200
0538	-132813.089	-27116.211	17.648	-2343885.394672
0537	-132807.739	-27112.343	4.735	-628844.644165
0536	-132806.513	-27111.476	-12.916	1715328.921908
合計				-275.357944
合計面積				137.6789720
地積				137.67 m ²



座標系 VI系

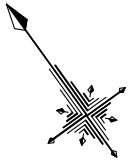
作成者 津田南土地区画整理組合 (平成 24 年 2 月 24 日作成)

申請人

縮尺 1/250


地番	4898
土地の所在	枚方市津田南町二丁目

換地図



求積表

地番	4898			
NO	X _n	Y _n	Y _{n+1} -Y _{n-1}	X _n · (Y _{n+1} -Y _{n-1})
0505	-132790.007	-27120.524	-18.519	2459138.139633
0506	-132796.579	-27125.259	9.048	-1201543.446792
0536	-132806.513	-27111.476	18.295	-2429695.155335
0535	-132800.278	-27106.964	4.736	-628942.116608
0534	-132799.951	-27106.740	-13.560	1800767.335560
合計				-275.243542
合計面積				137.6217710
地積				137.62 m ²



座標系	VI系
-----	-----

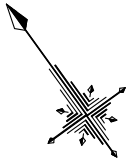
作成者 津田南土地区画整理組合
(平成 24 年 2 月 24 日作成)

申請人

縮尺 1/250

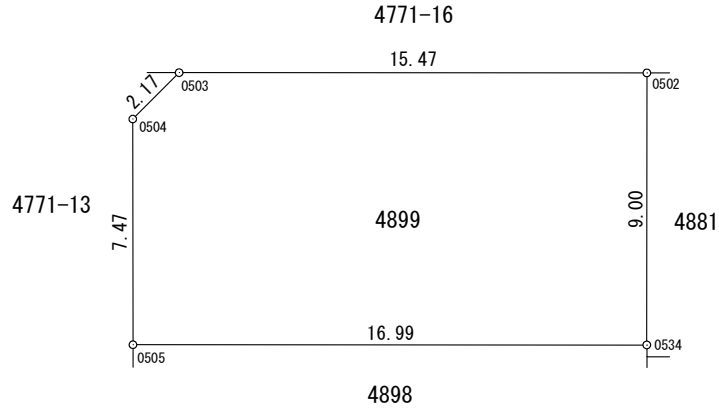
地番	4899
土地の所在	枚方市津田南町二丁目

換地図



求積表

地番	4899			
NO	X _n	Y _n	Y _{n+1} -Y _{n-1}	X _n · (Y _{n+1} -Y _{n-1})
0504	-132783.940	-27116.161	-6.507	864025.097580
0505	-132790.007	-27120.524	9.421	-1251014.655947
0534	-132799.951	-27106.740	19.053	-2530237.466403
0502	-132792.645	-27101.471	-7.277	966332.077665
0503	-132783.591	-27114.017	-14.690	1950590.951790
合計				-303.995315
合計面積				151.9976575
地積				151.99 m ²



座標系	VI系
-----	-----

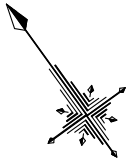
作成者 津田南土地区画整理組合 (平成 24 年 2 月 24 日作成)

申請人

縮尺 1/250

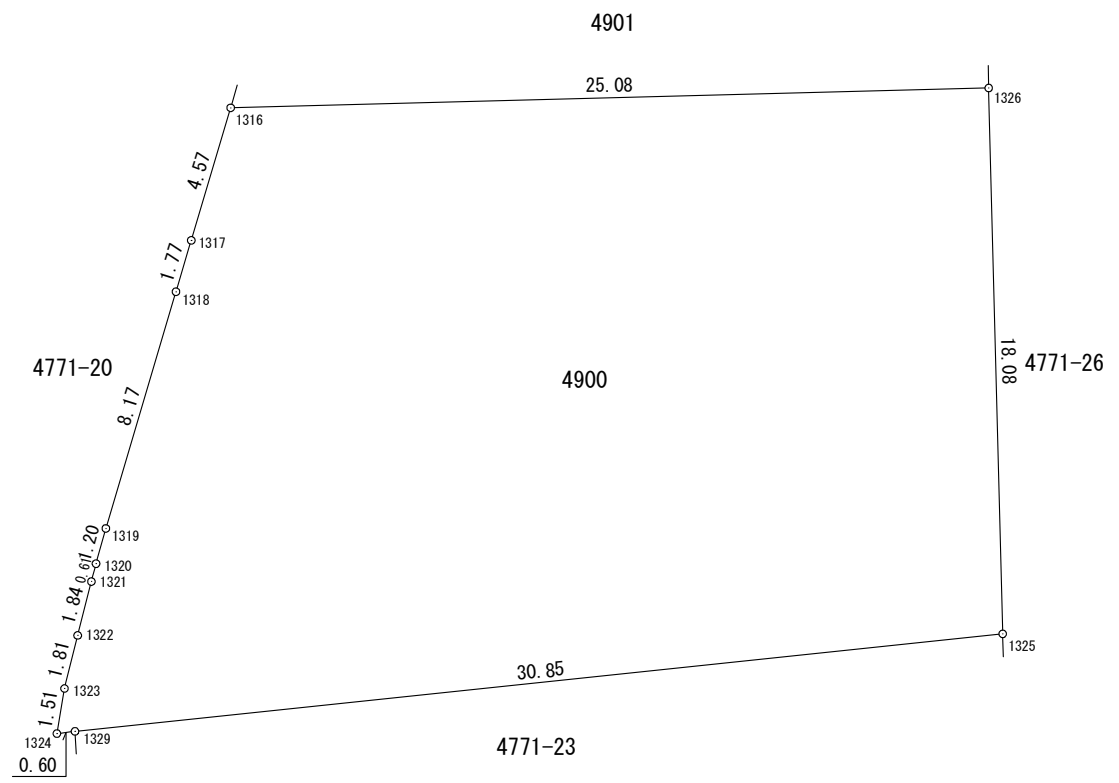
地番	4900
土地の所在	枚方市津田南町二丁目

換地図



求積表

地番	4900			
NO	X _n	Y _n	Y _{n+1} -Y _{n-1}	X _n ・(Y _{n+1} -Y _{n-1})
1316	-132899.359	-27044.056	-24.346	3235567.794214
1317	-132902.158	-27047.679	-5.029	668364.952582
1318	-132903.242	-27049.085	-7.873	1046347.224266
1319	-132908.246	-27055.552	-7.410	984850.102860
1320	-132909.001	-27056.495	-1.416	188199.145416
1321	-132909.393	-27056.968	-1.884	250401.296412
1322	-132910.574	-27058.379	-2.792	371086.322608
1323	-132911.746	-27059.760	-2.457	326564.159922
1324	-132912.809	-27060.836	-0.549	72969.132141
1329	-132913.100	-27060.309	27.308	-3629590.934800
1325	-132928.425	-27033.528	36.976	-4915161.442800
1326	-132913.490	-27023.333	-10.528	1399313.222720
合計				-1089.024459
合計面積				544.5122295
地積				544.51 m ²



座標系	VI系
-----	-----

作成者 津田南土地区画整理組合 (平成 24 年 2 月 24 日作成)

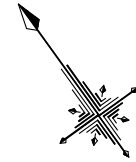
申請人

縮尺 1/250

地番 4901

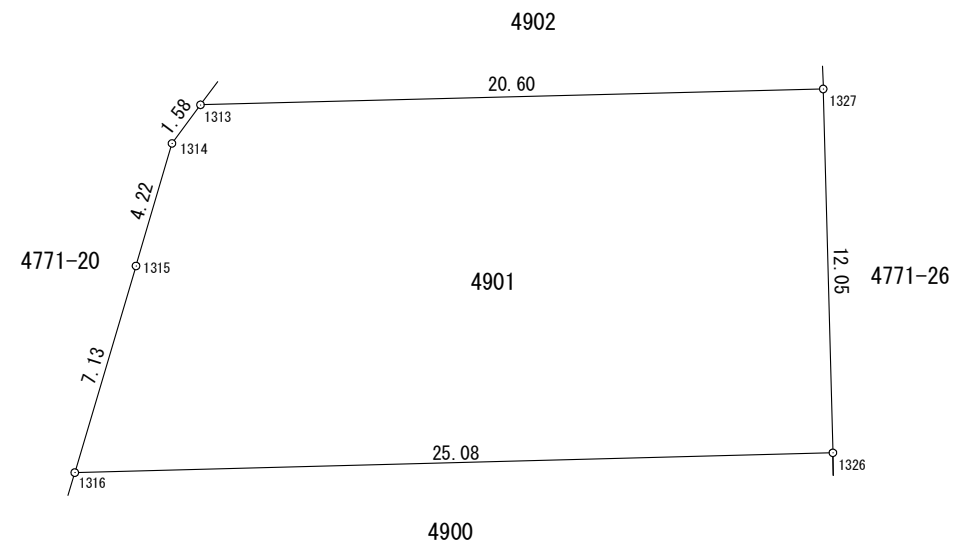
換地図

土地の所在 枚方市津田南町二丁目



求積表

地番	4901			
NO	Xn	Yn	Yn+1-Yn-1	Xn · (Yn+1-Yn-1)
1313	-132891.910	-27033.559	-18.528	2462221.308480
1314	-132892.395	-27035.072	-4.851	644661.008145
1315	-132894.991	-27038.410	-8.984	1193928.599144
1316	-132899.359	-27044.056	15.077	-2003723.635643
1326	-132913.490	-27023.333	27.512	-3656715.936880
1327	-132903.528	-27016.544	-10.226	1359071.477328
合計				-557.179426
合計面積				278.5897130
地積				278.58 m ²



座標系 VI系

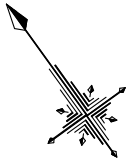
作成者 津田南土地区画整理組合 (平成 24 年 2 月 24 日作成)

申請人

縮尺 1/250

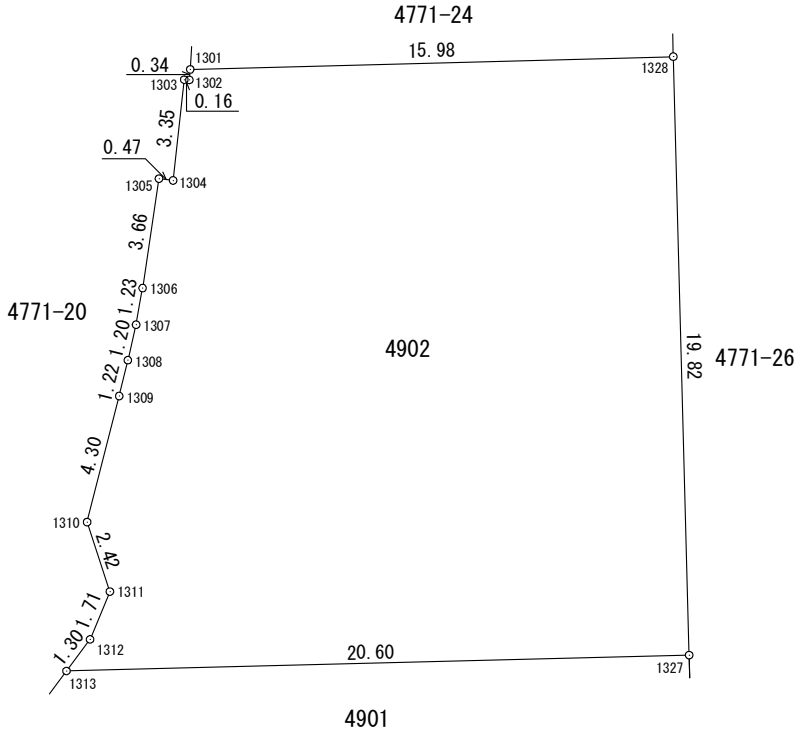
地番	4902
土地の所在	枚方市津田南町二丁目

換地図



求積表

地番	4902			
NO	X _n	Y _n	Y _{n+1} -Y _{n-1}	X _n ・(Y _{n+1} -Y _{n-1})
1301	-132878.142	-27018.588	-13.436	1785350.715912
1302	-132878.407	-27018.815	-0.359	47703.348113
1303	-132878.303	-27018.947	-2.383	316648.996049
1304	-132880.795	-27021.198	-2.596	344958.543820
1305	-132880.473	-27021.543	-2.903	385752.013119
1306	-132883.097	-27024.101	-3.442	457383.619874
1307	-132883.954	-27024.985	-1.792	238128.045568
1308	-132884.748	-27025.893	-1.835	243843.512580
1309	-132885.544	-27026.820	-4.229	561972.965576
1310	-132888.310	-27030.122	-4.037	536470.107470
1311	-132890.617	-27030.857	-2.191	291163.341847
1312	-132891.519	-27032.313	-2.702	359072.884338
1313	-132891.910	-27033.559	15.769	-2095572.528790
1327	-132903.528	-27016.544	28.180	-3745221.419040
1328	-132887.143	-27005.379	-2.044	271621.320292
合計				-724.533272
合計面積				362.2666360
地積				362.26 m ²

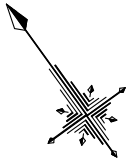


座標系	VI系
-----	-----

作成者	津田南土地区画整理組合	(平成 24 年 2 月 24 日作成)	申請人		縮尺	1 / 250
-----	-------------	----------------------	-----	--	----	---------

地番	4903
土地の所在	枚方市津田南町二丁目

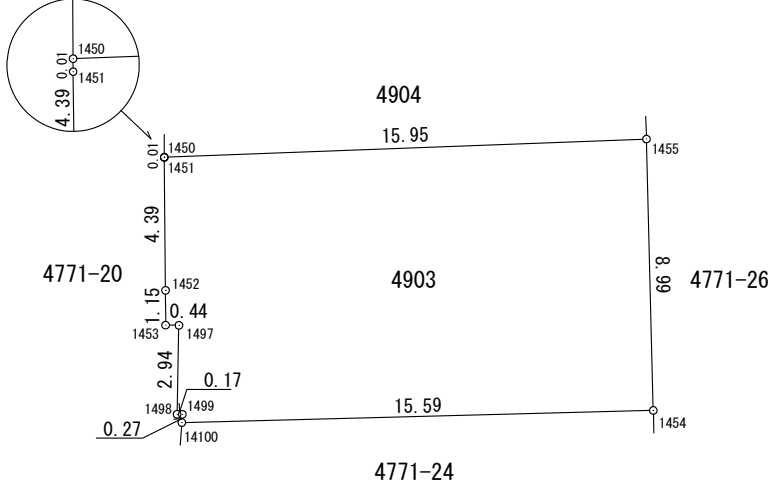
換地図



求積表

NO	X _n	Y _n	Y _{n+1} -Y _{n-1}	X _n · (Y _{n+1} -Y _{n-1})
1450	-132867.570	-27011.343	-13.295	1766474.343150
1451	-132867.584	-27011.353	-2.548	338546.604032
1452	-132871.175	-27013.891	-3.211	426649.342925
1453	-132872.111	-27014.564	-0.318	42253.331298
1497	-132872.373	-27014.209	-1.418	188413.024914
1498	-132874.728	-27015.982	-1.633	216984.430824
1499	-132874.831	-27015.842	-0.033	4384.869423
14100	-132875.041	-27016.015	12.712	-1689107.521192
1454	-132883.835	-27003.130	17.957	-2386195.025095
1455	-132876.411	-26998.058	-8.213	1091313.963543
合計				-282.636178
合計面積				141.3180890
地積				141.31 m ²

拡大図 S=1:10



座標系	VI系
-----	-----

作成者 津田南土地区画整理組合
(平成 24 年 2 月 24 日作成)

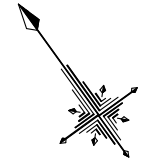
申請人

縮尺 1/250

地番 4904

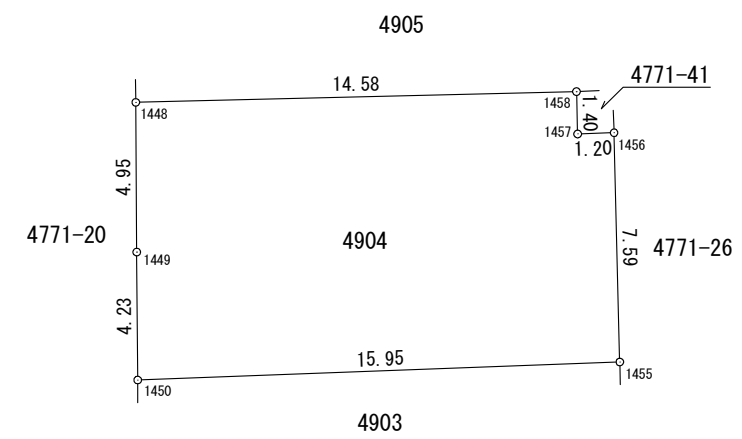
換地図

土地の所在 枚方市津田南町二丁目



求積表

地番	4904			
NO	X _n	Y _n	Y _{n+1} -Y _{n-1}	X _n ・(Y _{n+1} -Y _{n-1})
1448	-132860.074	-27006.017	-14.908	1980677.983192
1449	-132864.115	-27008.891	-5.326	707634.276490
1450	-132867.570	-27011.343	10.833	-1439354.385810
1455	-132876.411	-26998.058	17.571	-2334771.417681
1456	-132870.142	-26993.772	3.285	-436478.416470
1457	-132869.471	-26994.773	-0.211	28035.458381
1458	-132868.309	-26993.983	-11.244	1493971.266396
合計				-285.235502
合計面積				142.6177510
地積				142.61 m ²



座標系 VI系

作成者 津田南土地区画整理組合

(平成 24 年 2 月 24 日作成)

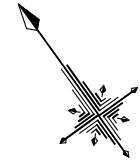
申請人

縮尺 1/250

地番 4905

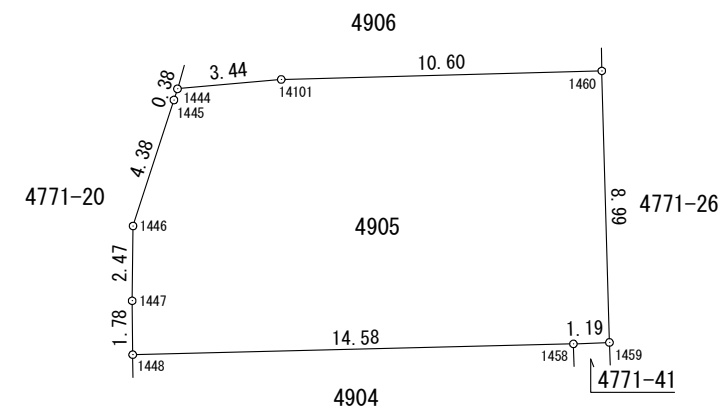
換地図

土地の所在 枚方市津田南町二丁目



求積表

地番	4905			
NO	Xn	Yn	Yn+1-Yn-1	Xn · (Yn+1-Yn-1)
1444	-132853.797	-26999.667	-3.276	435229.038972
1445	-132854.029	-26999.977	-3.849	511355.157621
1446	-132856.623	-27003.516	-5.010	665611.681230
1447	-132858.616	-27004.987	-2.501	332279.398616
1448	-132860.074	-27006.017	11.004	-1461992.254296
1458	-132868.309	-26993.983	13.028	-1731008.329652
1459	-132868.966	-26992.989	6.050	-803857.244300
1460	-132861.523	-26987.933	-3.712	493181.973376
14101	-132855.552	-26996.701	-11.734	1558927.047168
合計				-273.531265
合計面積				136.7656325
地積				136.76 m ²



座標系 VI系

作成者 津田南土地区画整理組合

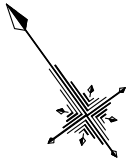
(平成 24 年 2 月 24 日作成)

申請人

縮尺 1/250

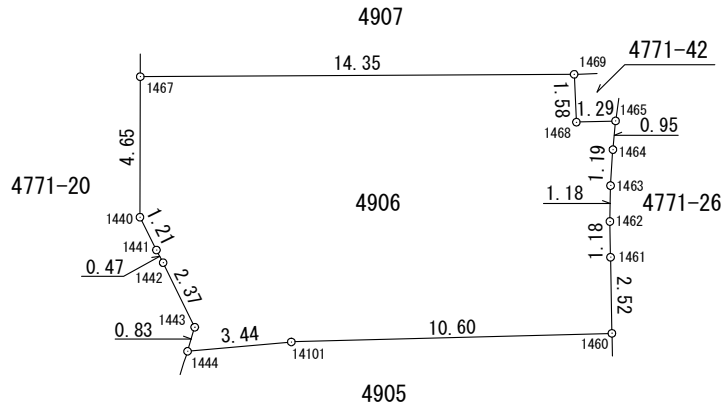
地番	4906
土地の所在	枚方市津田南町二丁目

換地図



求積表

地番	4906			
NO	Xn	Yn	Yn+1-Yn-1	Xn · (Yn+1-Yn-1)
1467	-132845.504	-26995.617	-14.418	1915366.476672
1440	-132849.275	-26998.346	-2.924	388451.280100
1441	-132850.473	-26998.541	-0.260	34541.122980
1442	-132850.943	-26998.606	-0.466	61908.539438
1443	-132853.288	-26999.007	-1.061	140957.338568
1444	-132853.797	-26999.667	2.306	-306360.855882
14101	-132855.552	-26996.701	11.734	-1558927.047168
1460	-132861.523	-26987.933	10.204	-1355718.980692
1461	-132859.452	-26986.497	2.112	-280599.162624
1462	-132858.479	-26985.821	1.388	-184407.568852
1463	-132857.527	-26985.109	1.474	-195831.994798
1464	-132856.606	-26984.347	1.389	-184537.825734
1465	-132855.887	-26983.720	-0.447	59386.581489
1468	-132855.162	-26984.794	-0.208	27633.873696
1469	-132853.833	-26983.928	-10.823	1437877.034559
合計				-261.188248
合計面積	130.5941240			
地積	130.59 m ²			



座標系	VI系
-----	-----

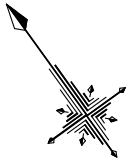
作成者 津田南土地区画整理組合
(平成 24 年 2 月 24 日作成)

申請人

縮尺 1/250

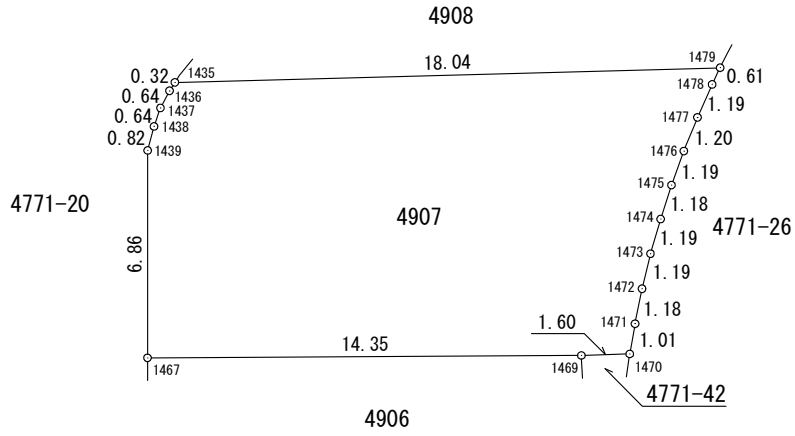
地番	4907
土地の所在	枚方市津田南町二丁目

換地図



求積表

地番	4907			
NO	X _n	Y _n	Y _{n+1} -Y _{n-1}	X _n ・(Y _{n+1} -Y _{n-1})
1435	-132838.634	-26989.546	-15.219	2021671.170846
1436	-132838.755	-26989.853	-0.883	117296.620665
1437	-132839.041	-26990.429	-1.108	147185.657428
1438	-132839.413	-26990.961	-1.166	154890.755558
1439	-132839.936	-26991.595	-4.656	618502.742016
1467	-132845.504	-26995.617	7.667	-1018526.479168
1469	-132853.833	-26983.928	13.016	-1729225.490328
1470	-132854.727	-26982.601	2.054	-272883.609258
1471	-132854.020	-26981.874	1.593	-211636.453860
1472	-132853.213	-26981.008	1.771	-235283.040223
1473	-132852.437	-26980.103	1.847	-245378.451139
1474	-132851.702	-26979.161	1.892	-251355.420184
1475	-132850.998	-26978.211	1.941	-257863.787118
1476	-132850.323	-26977.220	2.008	-266763.448584
1477	-132849.683	-26976.203	2.049	-272209.000467
1478	-132849.081	-26975.171	1.569	-208440.208089
1479	-132848.787	-26974.634	-14.375	1909701.313125
合計				-317.128780
合計面積				158.5643900
地積				158.56 m ²



座標系	VI系
-----	-----

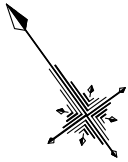
作成者 津田南土地区画整理組合 (平成 24 年 2 月 24 日作成)

申請人

縮尺 1/250

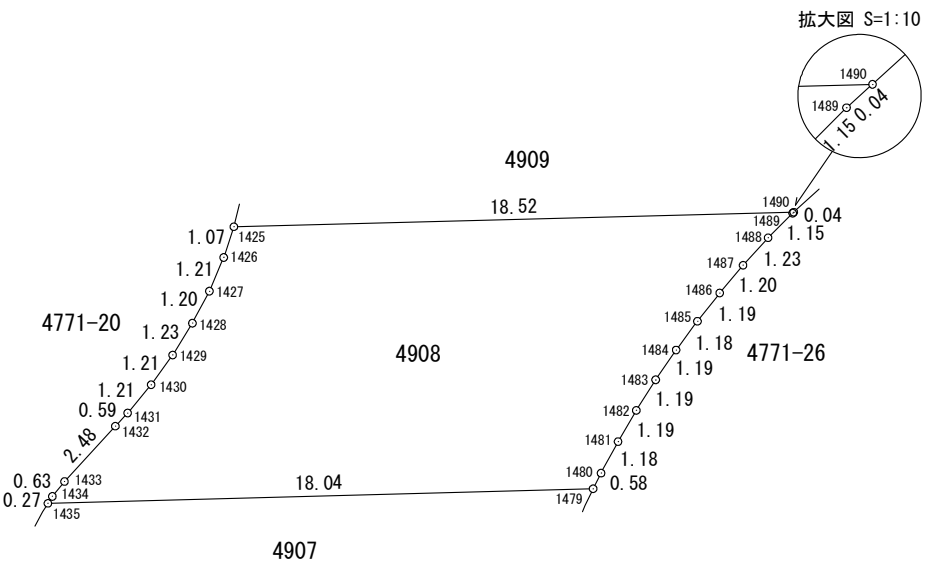
地番	4908
土地の所在	枚方市津田南町二丁目

換地図



求積表

地番	4908				
NO	X _n	Y _n	Y _{n+1} -Y _{n-1}	X _n ・(Y _{n+1} -Y _{n-1})	
1425	-132834.800	-26979.200	-16.171	2148071.550800	
1426	-132835.429	-26980.067	-1.904	252918.656816	
1427	-132836.057	-26981.104	-2.113	280682.588441	
1428	-132836.590	-26982.180	-2.221	295030.066390	
1429	-132837.062	-26983.325	-2.298	305259.568476	
1430	-132837.443	-26984.478	-2.332	309776.917076	
1431	-132837.749	-26985.657	-1.764	234325.789236	
1432	-132837.865	-26986.242	-3.021	401303.190165	
1433	-132838.369	-26988.678	-3.050	405157.025450	
1434	-132838.533	-26989.292	-0.868	115303.846644	
1435	-132838.634	-26989.546	14.658	-1947148.697172	
1479	-132848.787	-26974.634	15.428	-2049591.085836	
1480	-132848.521	-26974.118	1.582	-210166.360222	
1481	-132848.003	-26973.052	2.160	-286951.686480	
1482	-132847.517	-26971.958	2.206	-293061.622502	
1483	-132847.070	-26970.846	2.238	-297311.742660	
1484	-132846.664	-26969.720	2.255	-299569.227320	
1485	-132846.306	-26968.591	2.273	-301959.653538	
1486	-132845.977	-26967.447	2.309	-306741.360893	
1487	-132845.684	-26966.282	2.370	-314844.271080	
1488	-132845.429	-26965.077	2.340	-310858.303860	
1489	-132845.243	-26963.942	1.181	-156890.231983	
1490	-132845.238	-26963.896	-15.258	2026952.641404	
		合計		-312.402648	
		合計面積		156.2013240	
		地積		156.20	m ²



座標系	VI系
-----	-----

作成者 津田南土地区画整理組合 (平成 24 年 2 月 24 日作成)

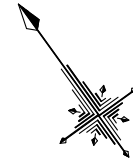
申請人

縮尺 1/250

地番 4909

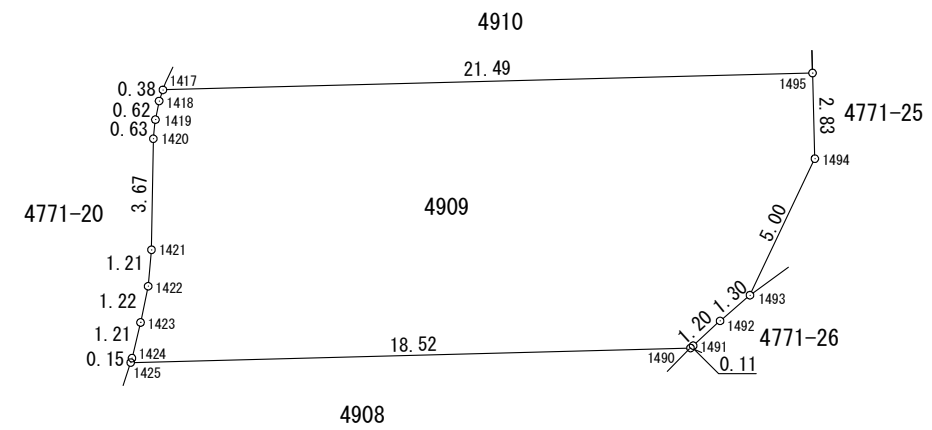
換地図

土地の所在 枚方市津田南町二丁目



求積表

地番	4909			
NO	X _n	Y _n	Y _{n+1} -Y _{n-1}	X _n · (Y _{n+1} -Y _{n-1})
1417	-132828.097	-26973.056	-18.075	2400867.853275
1418	-132828.322	-26973.373	-0.777	103207.606194
1419	-132828.752	-26973.833	-0.886	117686.274272
1420	-132829.224	-26974.259	-2.624	348543.883776
1421	-132832.173	-26976.457	-2.995	397832.358135
1422	-132833.088	-26977.254	-1.701	225949.082688
1423	-132833.913	-26978.158	-1.826	242554.725138
1424	-132834.707	-26979.080	-1.042	138413.764694
1425	-132834.800	-26979.200	15.184	-2016963.603200
1490	-132845.238	-26963.896	15.419	-2048340.724722
1491	-132845.225	-26963.781	1.316	-174824.316100
1492	-132845.081	-26962.580	2.501	-332245.547581
1493	-132844.967	-26961.280	5.686	-755356.482362
1494	-132842.556	-26956.894	5.982	-794664.169992
1495	-132840.210	-26955.298	-16.162	2146963.474020
合計				-375.821765
合計面積				187.9108825
地積				187.91 m ²



座標系 VI系

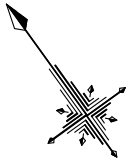
作成者 津田南土地区画整理組合
(平成 24 年 2 月 24 日作成)

申請人

縮尺 1/250

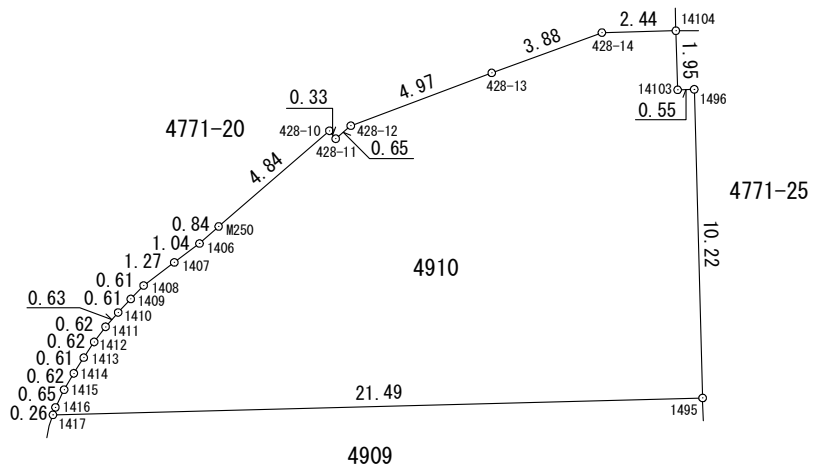
地番	4910
土地の所在	枚方市津田南町二丁目

換地図



求積表

地番	4910			
NO	X _n	Y _n	Y _{n+1} -Y _{n-1}	X _n ・(Y _{n+1} -Y _{n-1})
14103	-132831.448	-26950.001	0.640	-85012.126720
14104	-132829.826	-26948.905	-0.925	122867.589050
428-14	-132828.446	-26950.926	-5.758	764826.192068
428-13	-132827.398	-26954.663	-8.540	1134345.978920
428-12	-132826.091	-26959.466	-5.460	725230.456860
428-11	-132826.148	-26960.123	-0.672	89259.171456
428-10	-132825.812	-26960.138	-4.840	642876.930080
M250	-132826.242	-26964.963	-5.669	752991.965898
1406	-132826.330	-26965.807	-1.886	250510.458380
1407	-132826.349	-26966.849	-2.313	307227.345237
1408	-132826.376	-26968.120	-1.875	249049.455000
1409	-132826.489	-26968.724	-1.206	160188.745734
1410	-132826.607	-26969.326	-1.216	161517.154112
1411	-132826.749	-26969.940	-1.213	161118.846537
1412	-132826.935	-26970.539	-1.183	157134.264105
1413	-132827.156	-26971.123	-1.156	153548.192336
1414	-132827.384	-26971.695	-1.147	152353.009448
1415	-132827.637	-26972.270	-1.150	152751.782550
1416	-132827.945	-26972.845	-0.786	104402.764770
1417	-132828.097	-26973.056	17.547	-2330734.618059
1495	-132840.210	-26955.298	23.511	-3123206.177310
1496	-132831.757	-26949.545	5.297	-703609.816829
		合計		-362.436377
		合計面積		181.2181885
		地積		181.21 m ²



座標系	VI系
-----	-----

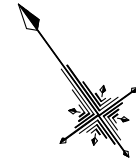
作成者 津田南土地区画整理組合 (平成 24 年 2 月 24 日作成)

申請人 縮尺 1/250

地番 4911

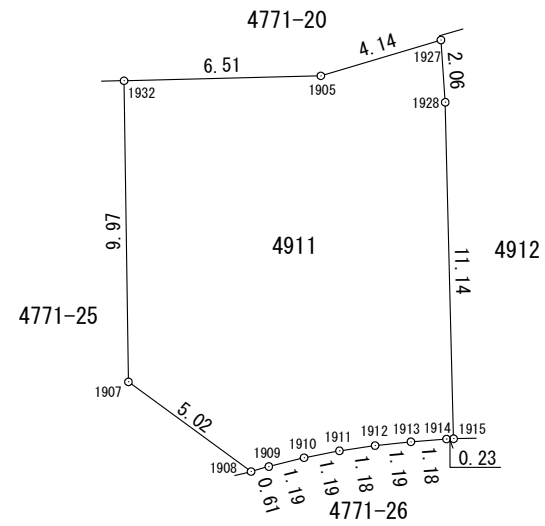
換地図

土地の所在 枚方市津田南町二丁目



求積表

NO	X _n	Y _n	Y _{n+1} -Y _{n-1}	X _n · (Y _{n+1} -Y _{n-1})
1932	-132834.164	-26942.810	-11.088	1472865.210432
1907	-132842.339	-26948.521	-4.158	552358.445562
1908	-132847.120	-26946.968	2.128	-282698.671360
1909	-132847.328	-26946.393	1.689	-224379.136992
1910	-132847.773	-26945.279	2.198	-291999.405054
1911	-132848.272	-26944.195	2.140	-284295.302080
1912	-132848.820	-26943.139	2.092	-277919.731440
1913	-132849.410	-26942.103	2.045	-271677.043450
1914	-132850.027	-26941.094	1.205	-160084.282535
1915	-132850.156	-26940.898	6.488	-861931.812128
1928	-132840.956	-26934.606	7.381	-980499.096236
1927	-132839.199	-26933.517	-2.827	375536.415573
1905	-132837.838	-26937.433	-9.293	1234462.028534
合計				-262.381174
合計面積				131.1905870
地積				131.19 m ²



座標系 VI系

作成者 津田南土地区画整理組合
(平成 24 年 2 月 24 日作成)

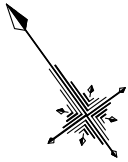
申請人

縮尺 1/250

地番 4912

換地図

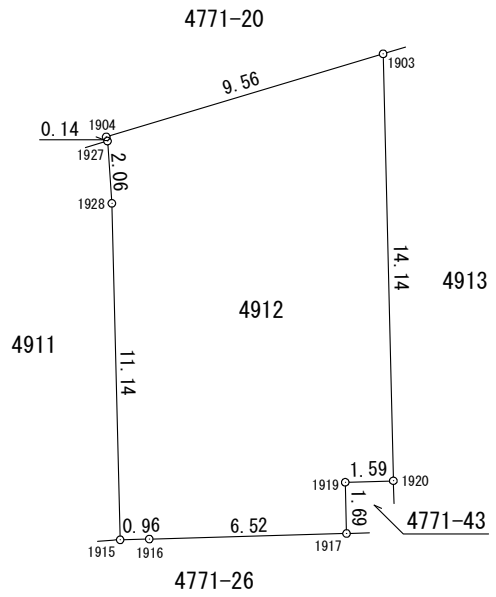
土地の所在 枚方市津田南町二丁目



求積表

地番	4912			
NO	Xn	Yn	Yn+1-Yn-1	Xn · (Yn+1-Yn-1)
1904	-132839.062	-26933.470	-9.085	1206842.878270
1927	-132839.199	-26933.517	-1.136	150905.330064
1928	-132840.956	-26934.606	-7.381	980499.096236
1915	-132850.156	-26940.898	-5.497	730277.307532
1916	-132850.700	-26940.103	6.193	-822744.385100
1917	-132854.366	-26934.705	6.358	-844688.059028
1919	-132852.964	-26933.745	2.279	-302771.904956
1920	-132853.855	-26932.426	9.313	-1237267.951615
1903	-132842.185	-26924.432	-1.044	138687.241140
合計				-260.447457
合計面積				130.2237285
地積				130.22 m ²

座標系 VI系



作成者 津田南土地区画整理組合 (平成 24 年 2 月 24 日作成)

申請人

縮尺 1/250

地番 4913

換地図

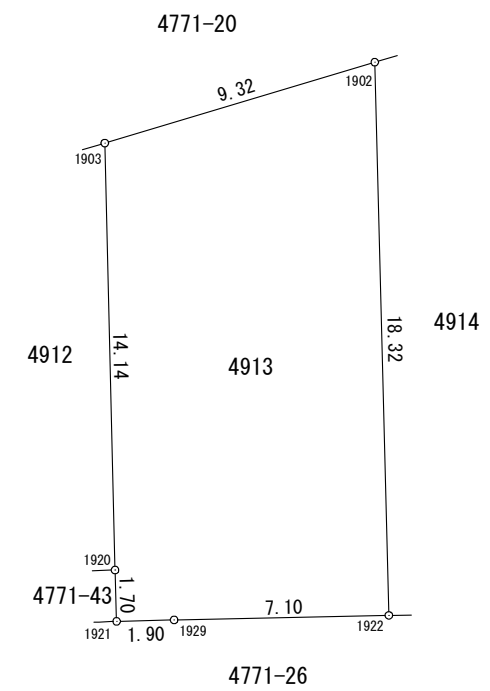
土地の所在 枚方市津田南町二丁目



求積表

地番	4913			
NO	X _n	Y _n	Y _{n+1} -Y _{n-1}	X _n · (Y _{n+1} -Y _{n-1})
1903	-132842.185	-26924.432	-16.804	2232280.076740
1920	-132853.855	-26932.426	-8.945	1188377.732975
1921	-132855.265	-26933.377	0.619	-82237.409035
1929	-132856.337	-26931.807	7.421	-985926.876877
1922	-132860.370	-26925.956	16.185	-2150345.088450
1902	-132845.236	-26915.622	1.524	-202456.139664
合計				-307.704311
合計面積				153.8521555
地積				153.85 m ²

座標系 VI系



作成者 津田南土地区画整理組合

(平成 24 年 2 月 24 日作成)

申請人

縮尺 1/250

地番 4914

換地図

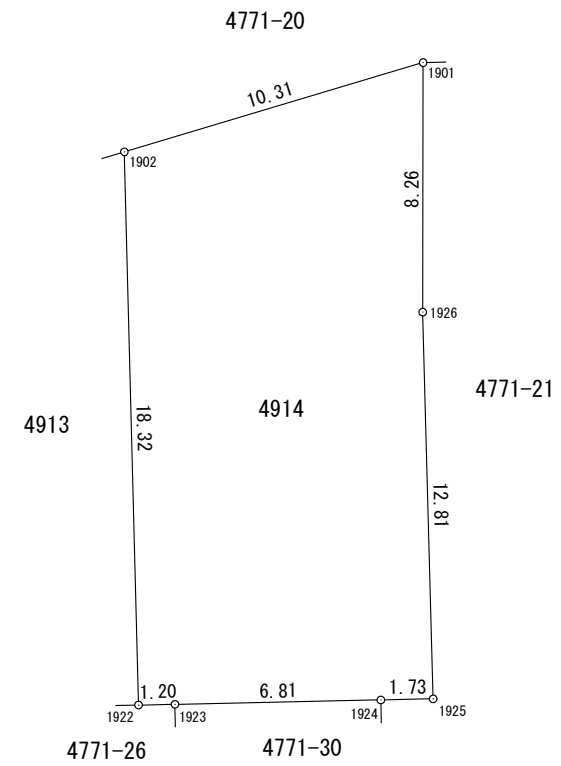
土地の所在 枚方市津田南町二丁目



求積表

NO	X _n	Y _n	Y _{n+1} -Y _{n-1}	X _n · (Y _{n+1} -Y _{n-1})
1902	-132845.236	-26915.622	-20.077	2667133.803172
1922	-132860.370	-26925.956	-9.345	1241580.157650
1923	-132861.056	-26924.967	6.596	-876351.525376
1924	-132864.922	-26919.360	7.035	-934704.726270
1925	-132865.905	-26917.932	8.636	-1147429.955580
1926	-132855.314	-26910.724	12.053	-1601305.099642
1901	-132848.617	-26905.879	-4.898	650692.526066
合計				-384.819980
合計面積				192.4099900
地積				192.40 m ²

座標系 VI系



作成者 津田南土地区画整理組合

(平成 24 年 2 月 24 日作成)

申請人

縮尺 1/250

地番 4915

換地図

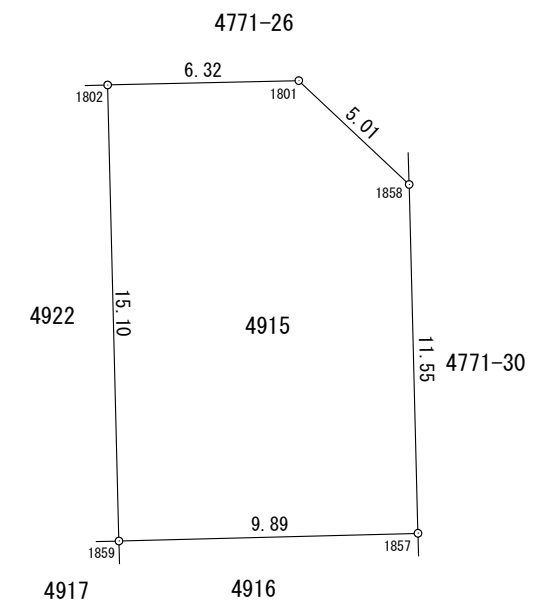
土地の所在 枚方市津田南町二丁目



求積表

地番	4915			
NO	X _n	Y _n	Y _{n+1} -Y _{n-1}	X _n · (Y _{n+1} -Y _{n-1})
1802	-132861.071	-26936.952	-13.742	1825776.837682
1859	-132873.542	-26945.478	-0.352	46771.486784
1857	-132879.117	-26937.304	14.692	-1952259.986964
1858	-132869.575	-26930.786	5.568	-739817.793600
1801	-132864.651	-26931.736	-6.166	819243.438066
合計				-286.018032
合計面積				143.0090160
地積				143.00 m ²

座標系 VI系



作成者 津田南土地区画整理組合 (平成 24 年 2 月 24 日作成)

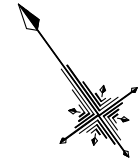
申請人

縮尺 1/250

地番 4916

換地図

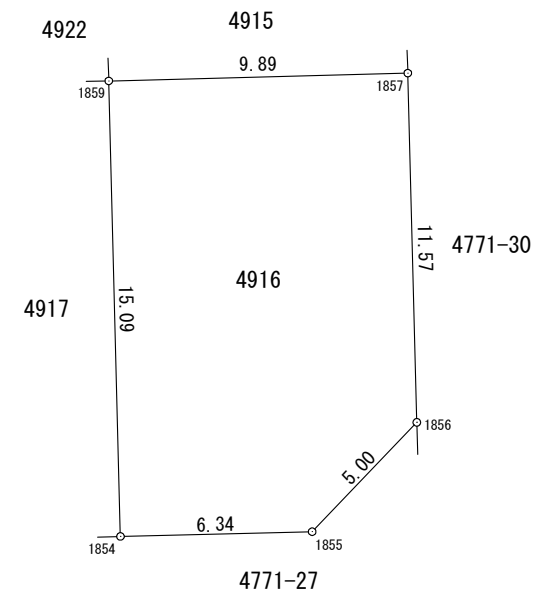
土地の所在 枚方市津田南町二丁目



求積表

地番	4916			
NO	X _n	Y _n	Y _{n+1} -Y _{n-1}	X _n · (Y _{n+1} -Y _{n-1})
1859	-132873.542	-26945.478	-16.682	2216596.427644
1854	-132886.007	-26953.986	-3.272	434803.014904
1855	-132889.587	-26948.750	10.162	-1350423.983094
1856	-132888.675	-26943.824	11.446	-1521043.774050
1857	-132879.117	-26937.304	-1.654	219782.059518
合計				-286.255078
合計面積				143.1275390
地積				143.12 m ²

座標系 VI系



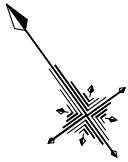
作成者 津田南土地区画整理組合
 (平成 24 年 2 月 24 日作成)

申請人

縮尺 1/250

地番	4917
土地の所在	枚方市津田南町二丁目

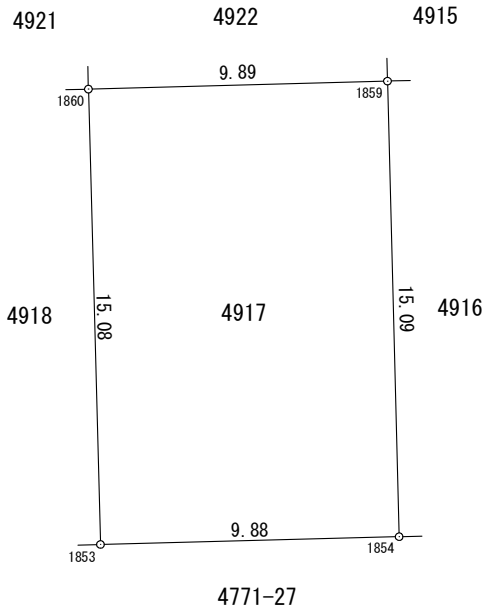
換地図



求積表

地番	4917			
NO	X _n	Y _n	Y _{n+1} -Y _{n-1}	X _n ・(Y _{n+1} -Y _{n-1})
1860	-132867.973	-26953.657	-16.673	2215307.713829
1853	-132880.439	-26962.151	-0.329	43717.664431
1854	-132886.007	-26953.986	16.673	-2215608.394711
1859	-132873.542	-26945.478	0.329	-43715.395318
合計				-298.411769
合計面積				149.2058845
地積				149.20 m ²

座標系	VI系
-----	-----



作成者 津田南土地区画整理組合
(平成 24 年 2 月 24 日作成)

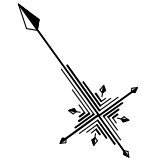
申請人

縮尺 1/250

地番 4918

換地図

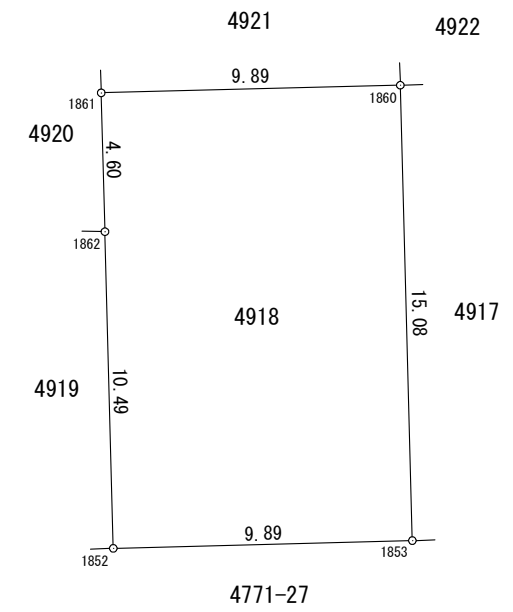
土地の所在 枚方市津田南町二丁目



求積表

地番	4918			
NO	Xn	Yn	Yn+1-Yn-1	Xn · (Yn+1-Yn-1)
1861	-132862.392	-26961.828	-10.761	1429732.200312
1862	-132866.195	-26964.418	-8.499	1129229.791305
1852	-132874.863	-26970.327	2.267	-301227.314421
1853	-132880.439	-26962.151	16.670	-2215116.918130
1860	-132867.973	-26953.657	0.323	-42916.355279
合計				-298.596213
合計面積				149.2981065
地積				149.29 m ²

座標系 VI系



作成者 津田南土地区画整理組合

(平成 24 年 2 月 24 日作成)

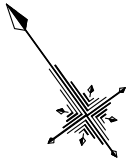
申請人

縮尺 1/250

地番 4919

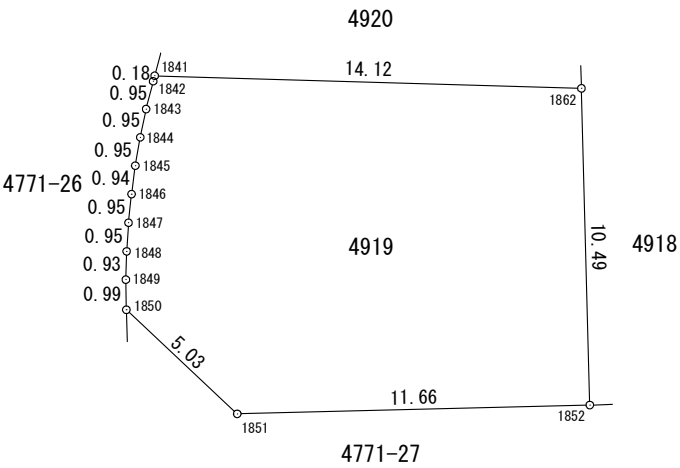
換地図

土地の所在 枚方市津田南町二丁目



求積表

地番	4919			
NO	X _n	Y _n	Y _{n+1} -Y _{n-1}	X _n ・(Y _{n+1} -Y _{n-1})
1841	-132857.600	-26975.627	-11.355	1508598.048000
1842	-132857.720	-26975.773	-0.876	116383.362720
1843	-132858.330	-26976.503	-1.432	190253.128560
1844	-132858.975	-26977.205	-1.385	184009.680375
1845	-132859.641	-26977.888	-1.333	177101.901453
1846	-132860.333	-26978.538	-1.286	170858.388238
1847	-132861.042	-26979.174	-1.240	164747.692080
1848	-132861.776	-26979.778	-1.175	156112.586800
1849	-132862.520	-26980.349	-1.140	151463.272800
1850	-132863.339	-26980.918	0.391	-51949.565549
1851	-132868.280	-26979.958	10.591	-1407207.953480
1852	-132874.863	-26970.327	15.540	-2064875.371020
1862	-132866.195	-26964.418	-5.300	704190.833500
合計				-313.995523
合計面積				156.9977615
地積				156.99 m ²



座標系 VI系

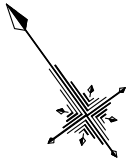
作成者 津田南土地区画整理組合
(平成 24 年 2 月 24 日作成)

申請人

縮尺 1/250

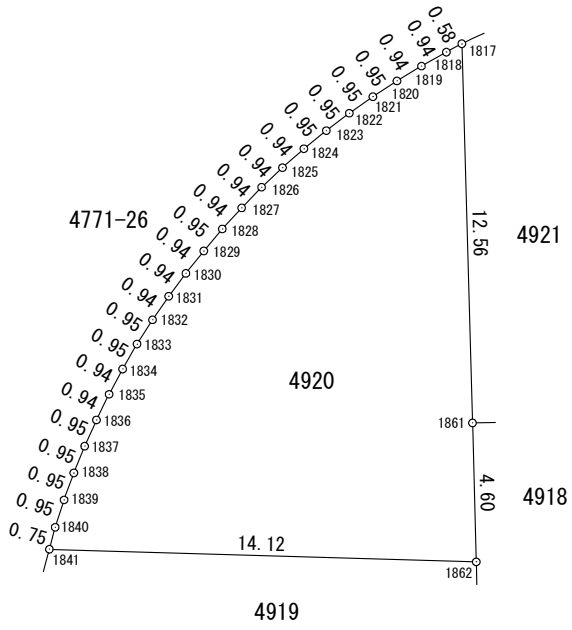
地番	4920
土地の所在	枚方市津田南町二丁目

換地図



求積表

地番	4920			
NO	X _n	Y _n	Y _{n+1} -Y _{n-1}	X _n ・(Y _{n+1} -Y _{n-1})
1817	-132851.997	-26954.770	6.480	-860880.940560
1818	-132851.924	-26955.348	-1.516	201403.516784
1819	-132851.818	-26956.286	-1.884	250292.825112
1820	-132851.741	-26957.232	-1.897	252019.752677
1821	-132851.700	-26958.183	-1.902	252683.933400
1822	-132851.688	-26959.134	-1.905	253082.465640
1823	-132851.709	-26960.088	-1.906	253215.357354
1824	-132851.763	-26961.040	-1.894	251621.239122
1825	-132851.858	-26961.982	-1.881	249894.344898
1826	-132851.979	-26962.921	-1.873	248831.756667
1827	-132852.149	-26963.855	-1.864	247636.405736
1828	-132852.340	-26964.785	-1.852	246042.533680
1829	-132852.572	-26965.707	-1.836	243917.322192
1830	-132852.828	-26966.621	-1.819	241659.294132
1831	-132853.111	-26967.526	-1.795	238471.334245
1832	-132853.432	-26968.416	-1.776	235947.695232
1833	-132853.783	-26969.302	-1.755	233158.389165
1834	-132854.175	-26970.171	-1.721	228642.035175
1835	-132854.592	-26971.023	-1.689	224391.405888
1836	-132855.037	-26971.860	-1.662	220805.071494
1837	-132855.513	-26972.685	-1.633	216953.052729
1838	-132856.021	-26973.493	-1.593	211639.641453
1839	-132856.558	-26974.278	-1.551	206060.521458
1840	-132857.123	-26975.044	-1.349	179224.258927
1841	-132857.600	-26975.627	10.626	-1411744.857600
1862	-132866.195	-26964.418	13.799	-1833420.624805
1861	-132862.392	-26961.828	9.648	-1281856.358016
			合計	-308.627821
			合計面積	154.3139105
			地積	154.31 m ²



座標系	VI系
-----	-----

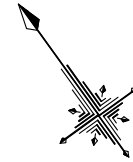
作成者 津田南土地区画整理組合 (平成 24 年 2 月 24 日作成)

申請人 縮尺 1/250

地番 4922

換地図

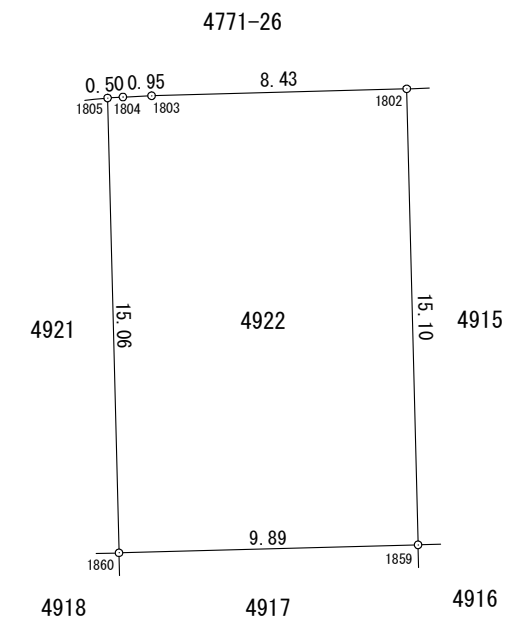
土地の所在 枚方市津田南町二丁目



求積表

地番	4922			
NO	X _n	Y _n	Y _{n+1} -Y _{n-1}	X _n · (Y _{n+1} -Y _{n-1})
1805	-132855.532	-26945.156	-8.932	1186665.611824
1860	-132867.973	-26953.657	-0.322	42783.487306
1859	-132873.542	-26945.478	16.705	-2219652.519110
1802	-132861.071	-26936.952	1.548	-205668.937908
1803	-132856.324	-26943.930	-7.773	1032692.206452
1804	-132855.802	-26944.725	-1.226	162881.213252
合計				-298.938184
合計面積				149.4690920
地積				149.46 m ²

座標系 VI系



作成者 津田南土地区画整理組合

(平成 24 年 2 月 24 日作成)

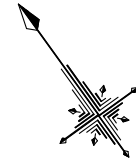
申請人

縮尺 1/250

地番 4923

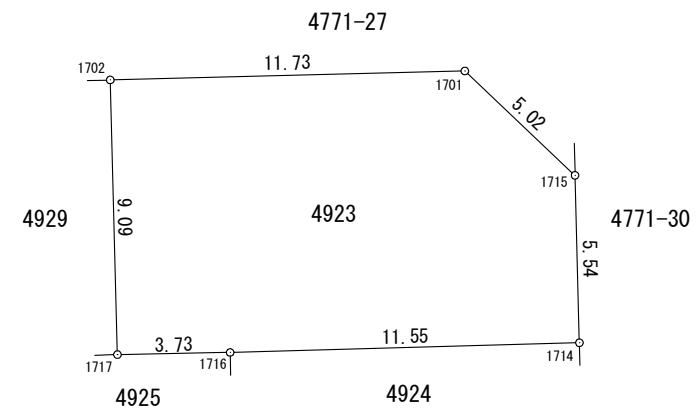
換地図

土地の所在 枚方市津田南町二丁目



求積表

地番	4923			
NO	X _n	Y _n	Y _{n+1} -Y _{n-1}	X _n · (Y _{n+1} -Y _{n-1})
1702	-132888.591	-26962.268	-14.815	1968744.475665
1717	-132896.109	-26967.394	-2.059	273633.088431
1716	-132898.233	-26964.327	12.626	-1677973.089858
1714	-132904.727	-26954.768	12.683	-1685630.652541
1715	-132900.144	-26951.644	2.189	-290918.415216
1701	-132895.211	-26952.579	-10.624	1411878.721664
合計				-265.871855
合計面積				132.9359275
地積				132.93 m ²



座標系 VI系

作成者 津田南土地区画整理組合

(平成 24 年 2 月 24 日作成)

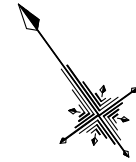
申請人

縮尺 1/250

地番 4924

換地図

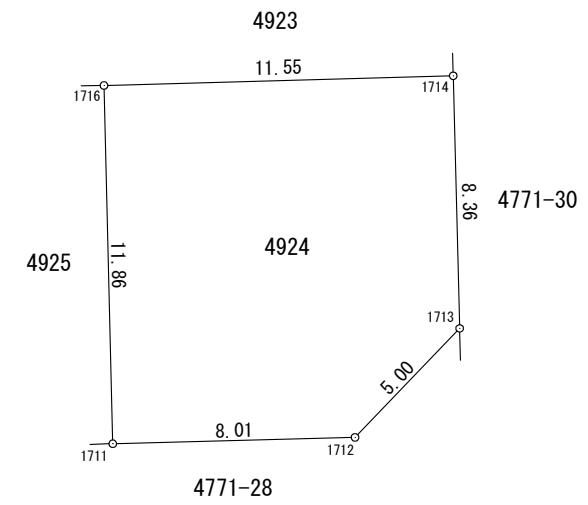
土地の所在 枚方市津田南町二丁目



求積表

地番	4924			
NO	X _n	Y _n	Y _{n+1} -Y _{n-1}	X _n · (Y _{n+1} -Y _{n-1})
1711	-132908.028	-26971.028	-0.078	10366.826184
1712	-132912.542	-26964.405	11.541	-1533943.647222
1713	-132911.638	-26959.487	9.637	-1280869.455406
1714	-132904.727	-26954.768	-4.840	643258.878680
1716	-132898.233	-26964.327	-16.260	2160925.268580
合計				-262.129184
合計面積				131.0645920
地積				131.06 m ²

座標系 VI系



作成者 津田南土地区画整理組合

(平成 24 年 2 月 24 日作成)

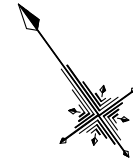
申請人

縮尺 1/250

地番 4925

換地図

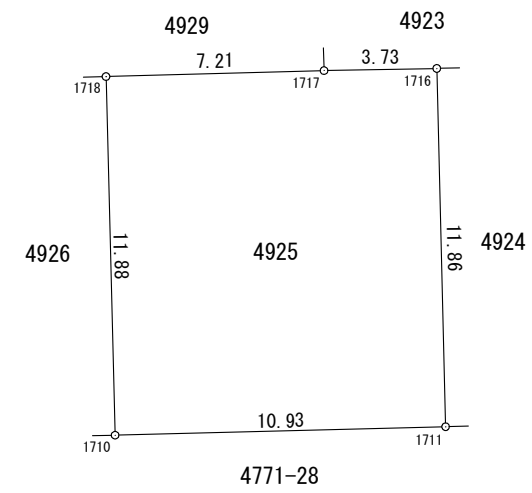
土地の所在 枚方市津田南町二丁目



求積表

地番	4925			
NO	X _n	Y _n	Y _{n+1} -Y _{n-1}	X _n ・(Y _{n+1} -Y _{n-1})
1710	-132901.863	-26980.060	2.331	-309794.242653
1711	-132908.028	-26971.028	15.733	-2091042.004524
1716	-132898.233	-26964.327	3.634	-482952.178722
1717	-132896.109	-26967.394	-9.032	1200317.656488
1718	-132892.053	-26973.359	-12.666	1683210.743298
合計				-260.026113
合計面積				130.0130565
地積				130.01 m ²

座標系 VI系



作成者 津田南土地区画整理組合

(平成 24 年 2 月 24 日作成)


申請人

縮尺 1/250

地番 4926

換地図

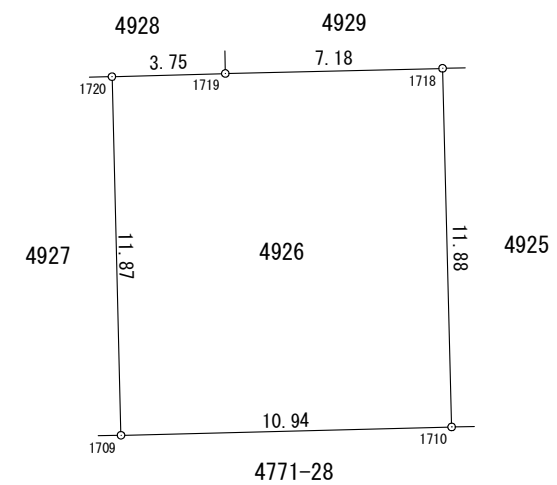
土地の所在 枚方市津田南町二丁目



求積表

地番	4926			
NO	X _n	Y _n	Y _{n+1} -Y _{n-1}	X _n · (Y _{n+1} -Y _{n-1})
1709	-132895.690	-26989.093	2.331	-309779.853390
1710	-132901.863	-26980.060	15.734	-2091077.912442
1718	-132892.053	-26973.359	0.772	-102592.664916
1719	-132887.989	-26979.288	-9.032	1200244.316648
1720	-132885.882	-26982.391	-9.805	1302946.073010
合計				-260.041090
合計面積				130.0205450
地積				130.02 m ²

座標系 VI系



作成者 津田南土地区画整理組合

(平成 24 年 2 月 24 日作成)

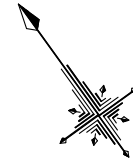
申請人

縮尺 1/250

地番 4927

換地図

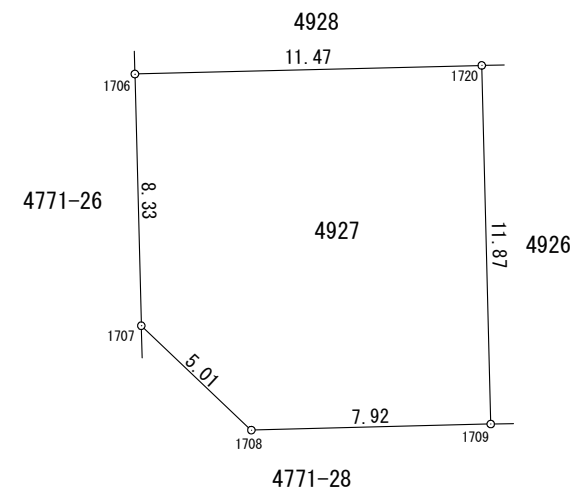
土地の所在 枚方市津田南町二丁目



求積表

地番	4927			
NO	X _n	Y _n	Y _{n+1} -Y _{n-1}	X _n · (Y _{n+1} -Y _{n-1})
1706	-132879.404	-26991.863	-14.174	1883432.672296
1707	-132886.290	-26996.565	-3.772	501247.085880
1708	-132891.223	-26995.635	7.472	-992963.218256
1709	-132895.690	-26989.093	13.244	-1760070.518360
1720	-132885.882	-26982.391	-2.770	368093.893140
合計				-260.085300
合計面積				130.0426500
地積				130.04 m ²

座標系 VI系



作成者 津田南土地区画整理組合

(平成 24 年 2 月 24 日作成)

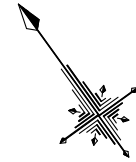
申請人

縮尺 1/250

地番 4928

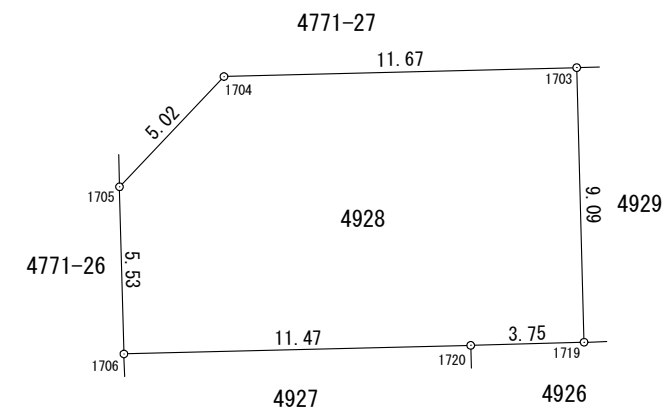
換地図

土地の所在 枚方市津田南町二丁目



求積表

地番	4928			
NO	X _n	Y _n	Y _{n+1} -Y _{n-1}	X _n · (Y _{n+1} -Y _{n-1})
1705	-132874.828	-26988.743	-8.057	1070572.489196
1706	-132879.404	-26991.863	6.352	-844049.974208
1720	-132885.882	-26982.391	12.575	-1671039.966150
1719	-132887.989	-26979.288	8.223	-1092737.933547
1703	-132880.471	-26974.168	-4.518	600353.967978
1704	-132873.886	-26983.806	-14.575	1936636.888450
合計				-264.528281
合計面積				132.2641405
地積				132.26 m ²



座標系 VI系

作成者 津田南土地区画整理組合

(平成 24 年 2 月 24 日作成)

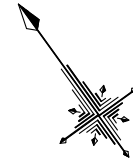
申請人

縮尺 1/250

地番 4929

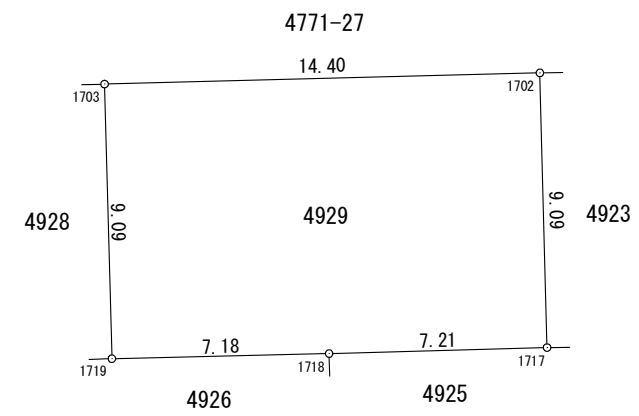
換地図

土地の所在 枚方市津田南町二丁目



求積表

地番	4929			
NO	X _n	Y _n	Y _{n+1} -Y _{n-1}	X _n ・(Y _{n+1} -Y _{n-1})
1703	-132880.471	-26974.168	-17.020	2261625.616420
1719	-132887.989	-26979.288	0.809	-107506.383101
1718	-132892.053	-26973.359	11.894	-1580618.078382
1717	-132896.109	-26967.394	11.091	-1473950.744919
1702	-132888.591	-26962.268	-6.774	900187.315434
合計				-262.274548
合計面積				131.1372740
地積				131.13 m ²



座標系 VI系

作成者 津田南土地区画整理組合

(平成 24 年 2 月 24 日作成)

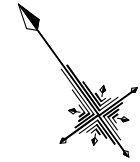
申請人

縮尺 1/250

地番 4930

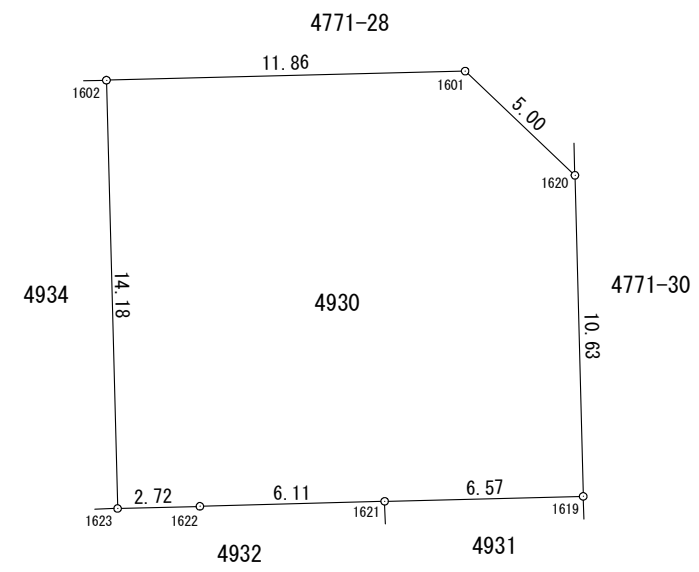
換地図

土地の所在 枚方市津田南町二丁目



求積表

NO	X _n	Y _n	Y _{n+1} -Y _{n-1}	X _n · (Y _{n+1} -Y _{n-1})
1602	-132911.476	-26978.038	-17.797	2365425.538372
1623	-132923.198	-26986.033	-5.744	763510.849312
1622	-132924.732	-26983.782	7.305	-971015.167260
1621	-132928.172	-26978.728	10.478	-1392821.386216
1619	-132931.880	-26973.304	11.419	-1517949.137720
1620	-132923.093	-26967.309	5.068	-673654.235324
1601	-132918.170	-26968.236	-10.729	1426079.045930
合計				-424.492906
合計面積				212.2464530
地積				212.24 m ²



座標系 VI系

作成者 津田南土地区画整理組合
(平成 24 年 2 月 24 日作成)

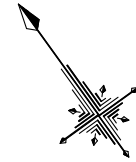
申請人

縮尺 1/250

地番 4931

換地図

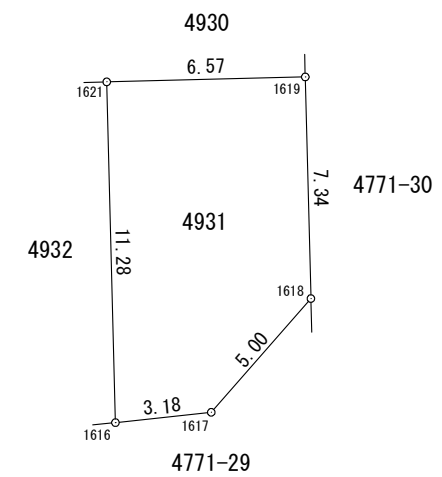
土地の所在 枚方市津田南町二丁目



求積表

地番	4931			
NO	X _n	Y _n	Y _{n+1} -Y _{n-1}	X _n · (Y _{n+1} -Y _{n-1})
1619	-132931.880	-26973.304	-1.282	170418.670160
1621	-132928.172	-26978.728	-11.788	1566957.291536
1616	-132937.494	-26985.092	-3.594	477777.353436
1617	-132939.071	-26982.322	7.646	-1016452.136866
1618	-132937.942	-26977.446	9.018	-1198834.360956
合計				-133.182690
合計面積				66.5913450
地積				66.59 m ²

座標系 VI系



作成者 津田南土地区画整理組合
(平成 24 年 2 月 24 日作成)

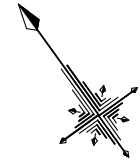
申請人

縮尺 1/250

地番 4932

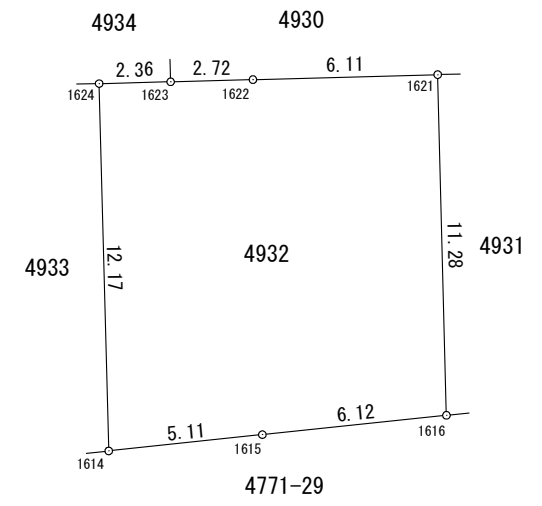
換地図

土地の所在 枚方市津田南町二丁目



求積表

地番	4932			
NO	X _n	Y _n	Y _{n+1} -Y _{n-1}	X _n ・(Y _{n+1} -Y _{n-1})
1621	-132928.172	-26978.728	1.310	-174135.905320
1622	-132924.732	-26983.782	-7.305	971015.167260
1623	-132923.198	-26986.033	-4.203	558676.201194
1624	-132921.864	-26987.985	-8.810	1171041.621840
1614	-132931.918	-26994.843	-2.419	321562.309642
1615	-132934.452	-26990.404	9.751	-1296243.841452
1616	-132937.494	-26985.092	11.676	-1552178.179944
合計				-262.626780
合計面積				131.3133900
地積				131.31 m ²



座標系 VI系

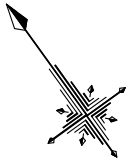
作成者 津田南土地区画整理組合
(平成 24 年 2 月 24 日作成)

申請人

縮尺 1/250

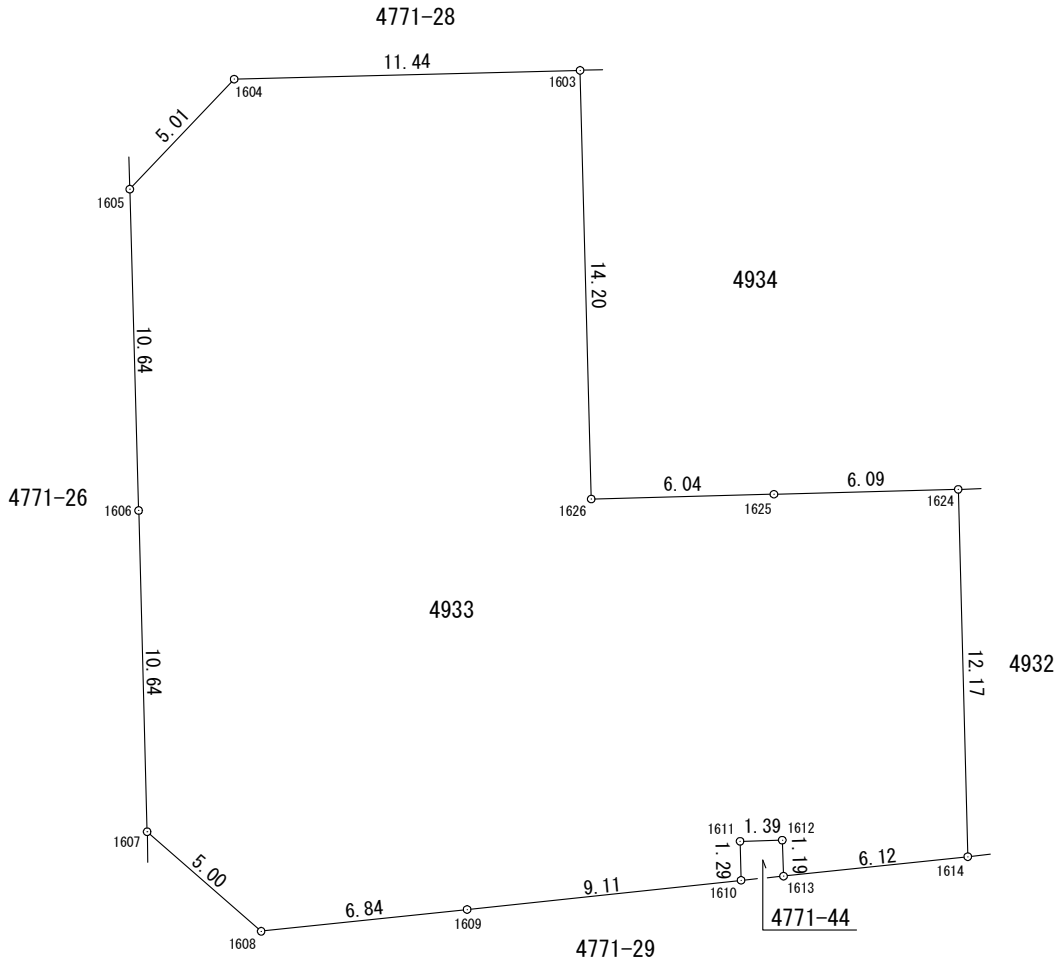
地番	4933
土地の所在	枚方市津田南町二丁目

換地図



求積表

NO	X _n	Y _n	Y _{n+1} -Y _{n-1}	X _n · (Y _{n+1} -Y _{n-1})
1624	-132921.864	-26987.985	1.817	-241519.026888
1625	-132918.430	-26993.026	-10.035	1333836.445050
1626	-132915.027	-26998.020	3.008	-399808.401216
1603	-132903.294	-26990.018	-1.452	192975.582888
1604	-132896.840	-26999.472	-14.383	1911455.249720
1605	-132897.777	-27004.401	-10.915	1450579.235955
1606	-132906.580	-27010.387	-11.979	1592087.921820
1607	-132915.374	-27016.380	-4.860	645968.717640
1608	-132920.254	-27015.247	7.080	-941075.398320
1609	-132923.652	-27009.300	13.863	-1842720.587676
1610	-132928.166	-27001.384	8.645	-1149163.995070
1611	-132927.099	-27000.655	1.883	-250301.727417
1612	-132927.885	-26999.501	0.490	-65134.663650
1613	-132928.878	-27000.165	4.658	-619182.713724
1614	-132931.918	-26994.843	12.180	-1619110.761240
合計				-1114.122128
合計面積				557.0610640
地積				557.06 m ²



座標系	VI系
-----	-----

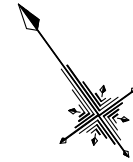
作成者 津田南土地区画整理組合
(平成 24 年 2 月 24 日作成)

申請人
縮尺 1/250

地番 4934

換地図

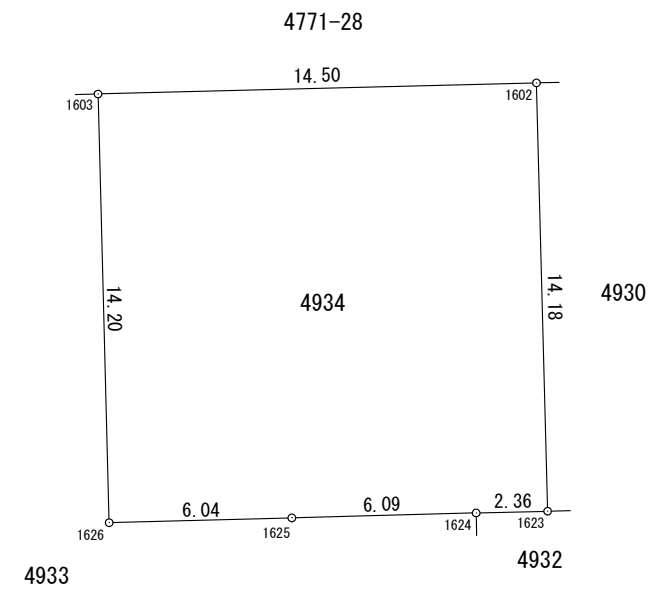
土地の所在 枚方市津田南町二丁目



求積表

地番	4934			
NO	X _n	Y _n	Y _{n+1} -Y _{n-1}	X _n · (Y _{n+1} -Y _{n-1})
1603	-132903.294	-26990.018	-19.982	2655673.620708
1626	-132915.027	-26998.020	-3.008	399808.401216
1625	-132918.430	-26993.026	10.035	-1333836.445050
1624	-132921.864	-26987.985	6.993	-929522.594952
1623	-132923.198	-26986.033	9.947	-1322187.050506
1602	-132911.476	-26978.038	-3.985	529652.231860
合計				-411.836724
合計面積				205.9183620
地積				205.91 m ²

座標系 VI系



作成者 津田南土地区画整理組合

(平成 24 年 2 月 24 日作成)

申請人

縮尺 1/250

地番 4935

換地図

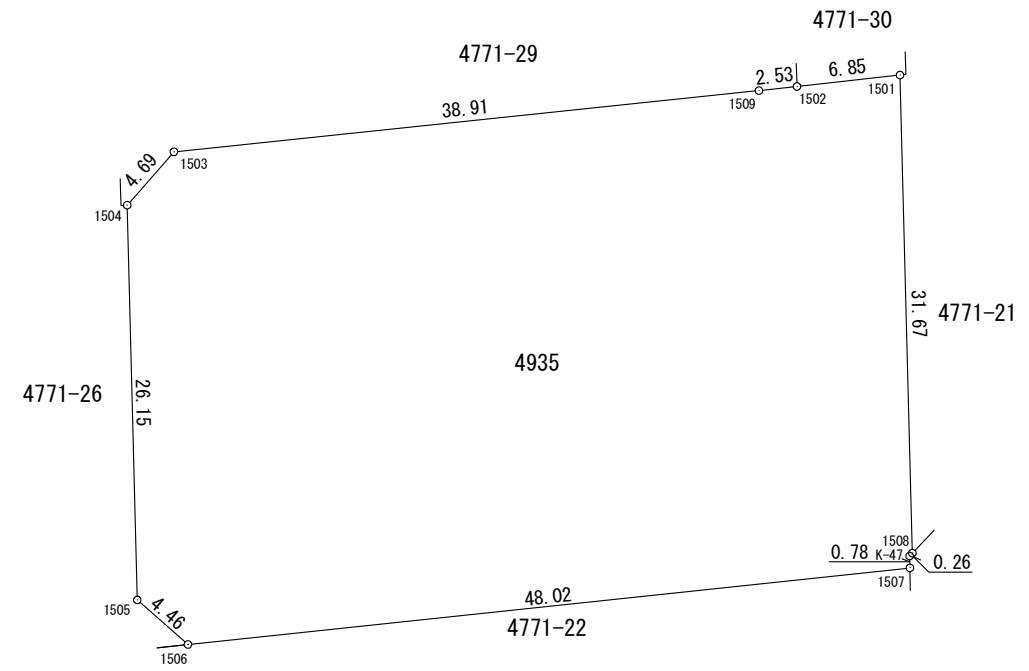
土地の所在 枚方市津田南町二丁目



求積表

NO	Xn	Yn	Yn+1-Yn-1	Xn · (Yn+1-Yn-1)
1504	-132927.234	-27024.004	-19.323	2568552.942582
1505	-132948.830	-27038.754	-13.757	1828977.054310
1506	-132953.184	-27037.761	42.702	-5677366.863168
1507	-132976.997	-26996.052	42.153	-5605379.354541
K-47	-132976.347	-26995.608	0.704	-93615.348288
1508	-132976.298	-26995.348	18.113	-2408599.685674
1501	-132950.136	-26977.495	11.883	-1579846.466088
1502	-132946.760	-26983.465	-8.171	1086307.975960
1509	-132945.512	-26985.666	-35.966	4781518.284592
1503	-132926.169	-27019.431	-38.338	5096123.467122
合計				-3327.993193
合計面積				1663.9965965
地積				1663.99 m ²

座標系 VI系



作成者 津田南土地区画整理組合

(平成 24 年 2 月 24 日作成)

申請人

縮尺 1/500