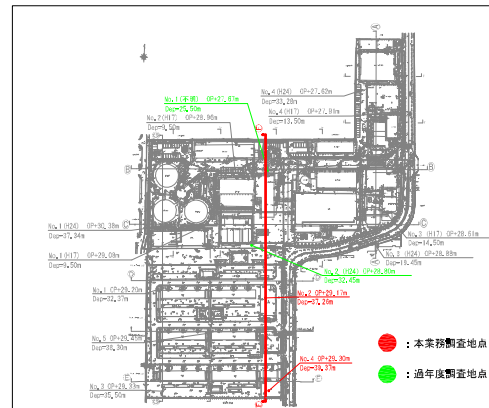


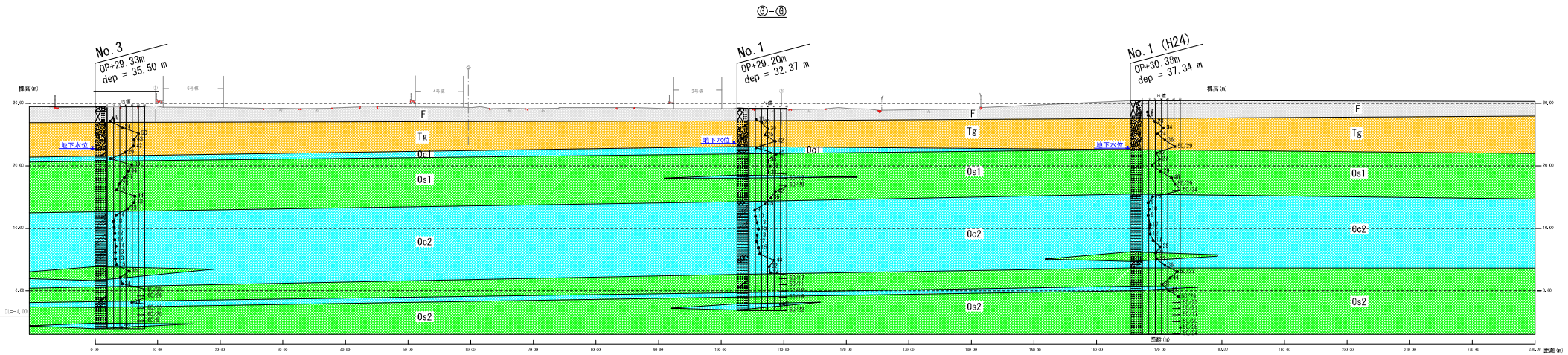
凡 例

地質時代		地 層 名		記 号
埋 土		粘性土・砂質土・礫質土		F
新生代 第四紀	更新世 後 期	中位段丘 堆積物	砂質土層	Ts
			礫質土層	Tg
	更新世 中 期 前 期	大阪層群 新番里 累 層	第1 粘性土層	Oc1
			第1 砂質土層	Os1
			第2 粘性土層	Oc2
			第2 砂質土層	Os2



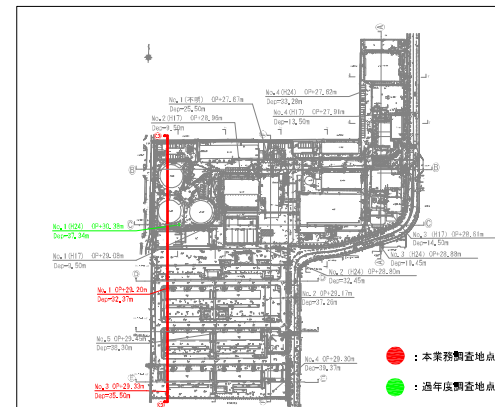
断面位置図

H=1:600 V=1:600



凡 例

地質時代		地 層 名		記 号
埋 土		粘性土・砂質土・礫質土		F
新生代 第四紀	更新世 後 期	中位段丘 堆積物	砂質土層	Ts
			礫質土層	Tg
	更新世 中 期 前 期	大阪層群 新香里 層	第1 粘性土層	Oc1
			第1 砂質土層	Os1
			第2 粘性土層	Oc2
第2 砂質土層	Os2			



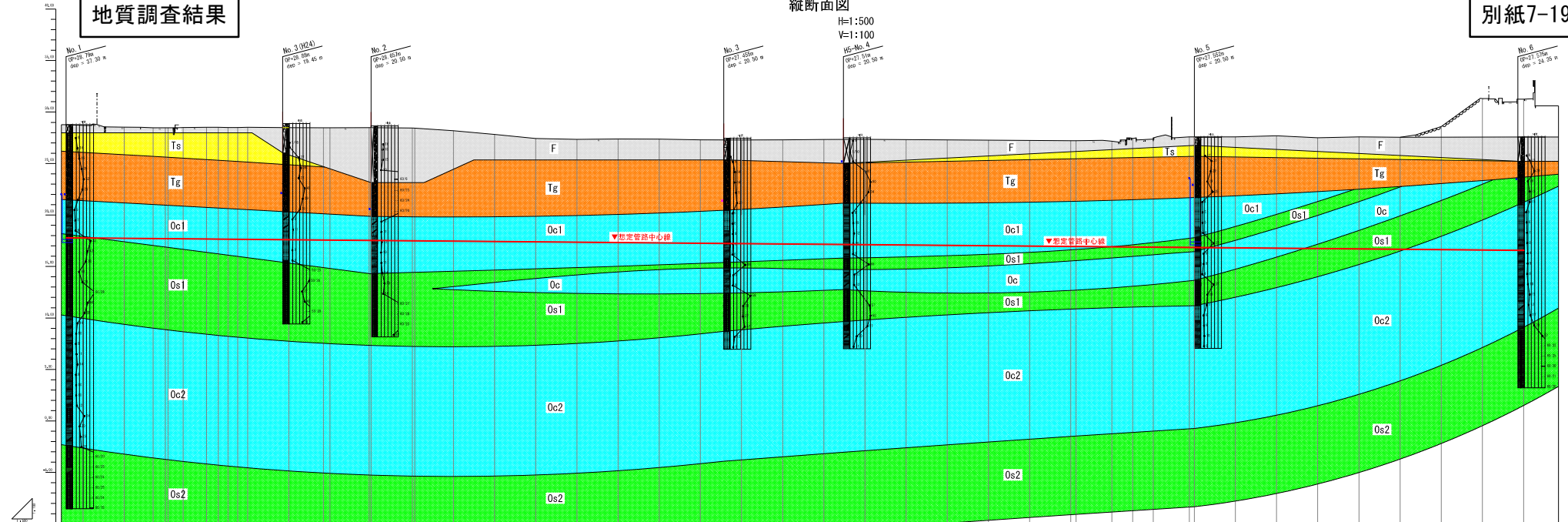
断面位置図

H=1:600 V=1:600

地質調査結果

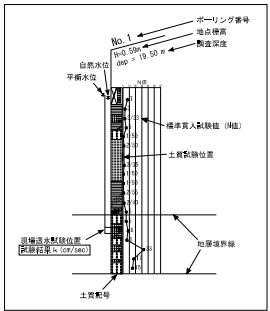
縦断面図

別紙7-19



層別																																																																																																				
層名																																																																																																				
層厚																																																																																																				
層底																																																																																																				
層頂																																																																																																				
層底																																																																																																				
層頂																																																																																																				

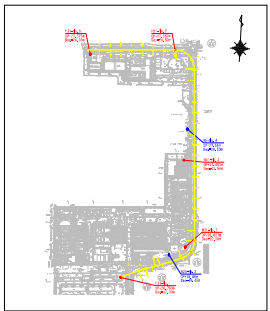
柱状図凡例



地層凡例

地質時代	地層名	記号	
現世	埋土	F	
新生代 第四紀	更新世 後期	砂質土層	Ts
		礫質土層	Tg
	更新世 中期 前	第1粘性土層	Oc1
		第1砂質土層	Os1
		狭在粘土層	Oc
		第2粘性土層	Oc2
第2砂質土層	Os2		

(支障物を入力予定)



断面位置図