

東部大阪都市計画生産緑地地区の変更 (概要)

枚方市都市整備部都市計画課

計 画 書

東部大阪都市計画生産緑地地区の変更 (枚方市決定)

都市計画生産緑地地区を次のように変更する

	地区数	面積
変更前	425地区	約 80.26ha
変更後	428地区	約 84.56ha
増 減	3地区増加	約 4.30ha増加

名 称	位 置	面 積	備 考	図面番号
川越A51	枚方市村野西町 地内	約 1.96 ha	追 加	1
川越B31	枚方市茄子作四丁目 地内	約 0.64 ha	追 加	2
川越B32	枚方市茄子作五丁目 地内	約 1.70 ha	追 加	2
小 計		約 4.30 ha		
楠葉A1他424地区		約 80.26 ha	変更なし	
合 計	428 地区	約 84.56 ha		

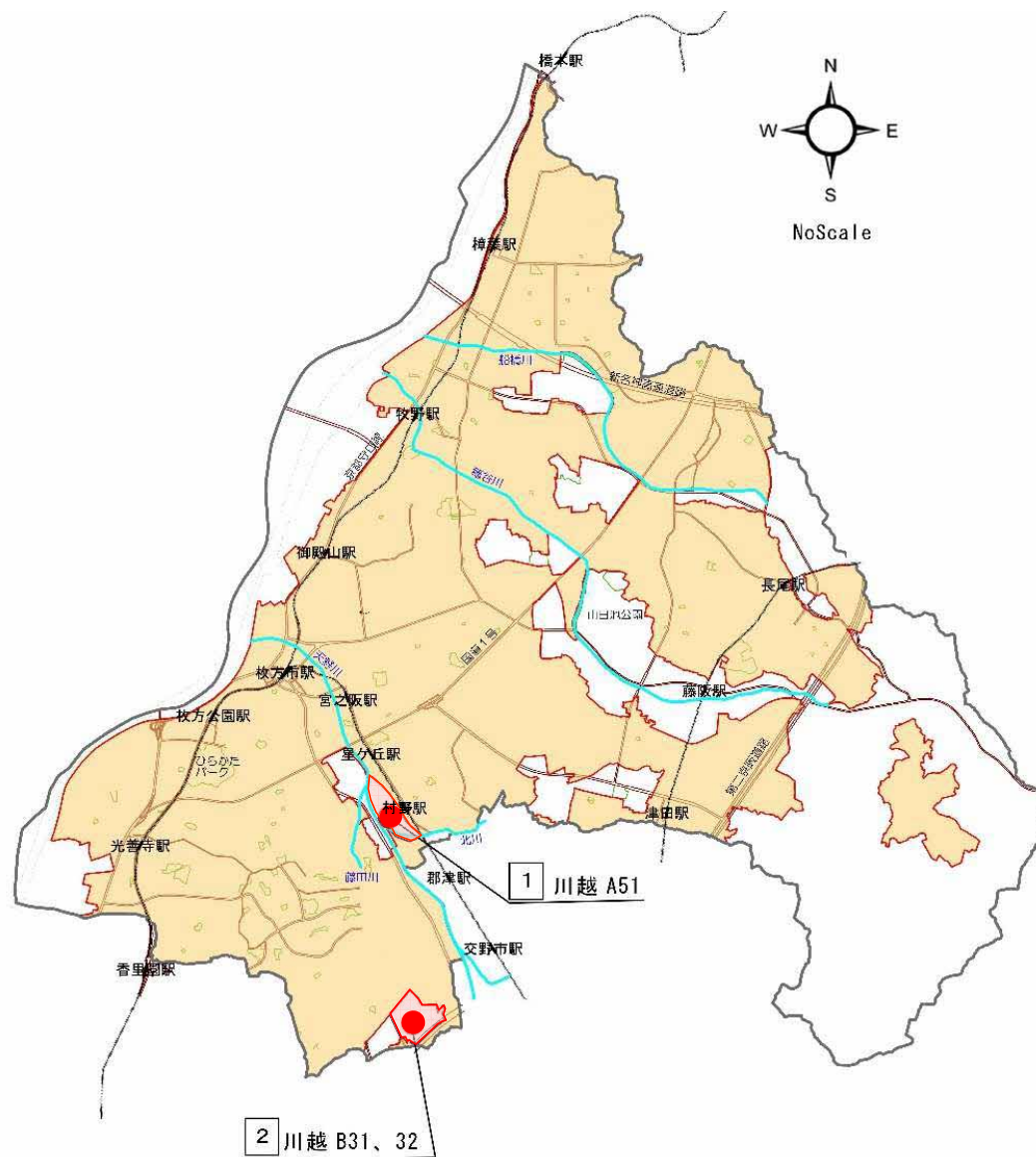
理 由

市街化区域編入区域における農地等を計画的に保全し、もって良好な都市環境の形成に資することを目的として、生産緑地地区の追加指定を行うものである。

位置図

(今回の変更地区)

凡 例	
●	変更地区
■	現行市街化区域
■	市街化区域へ編入する区域
□	市街化調整区域



追加指定による地区の追加

川越A51地区

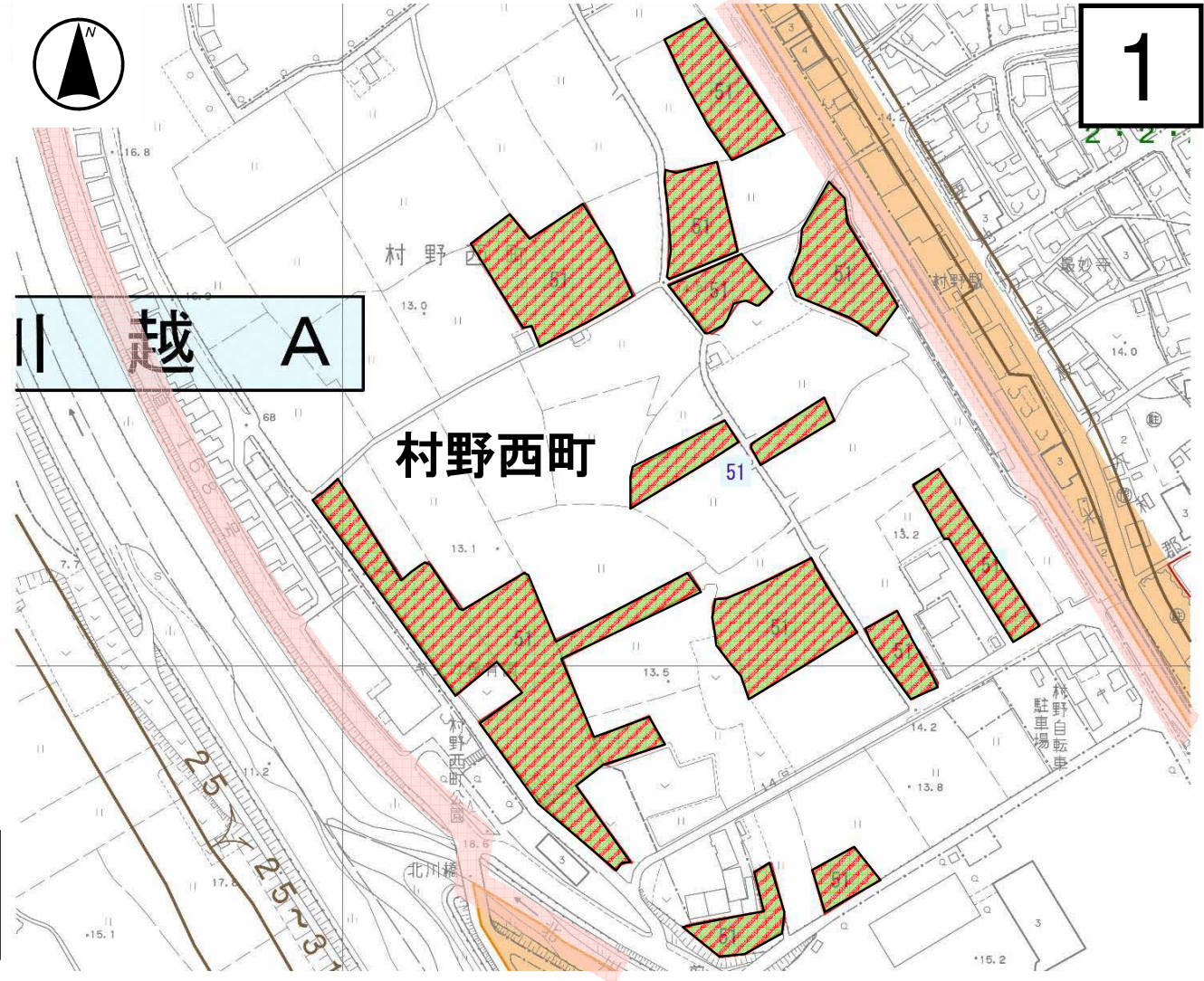
1

0 ha




約 1.96 ha 増加

約 1.96 ha (地区の追加)



凡例

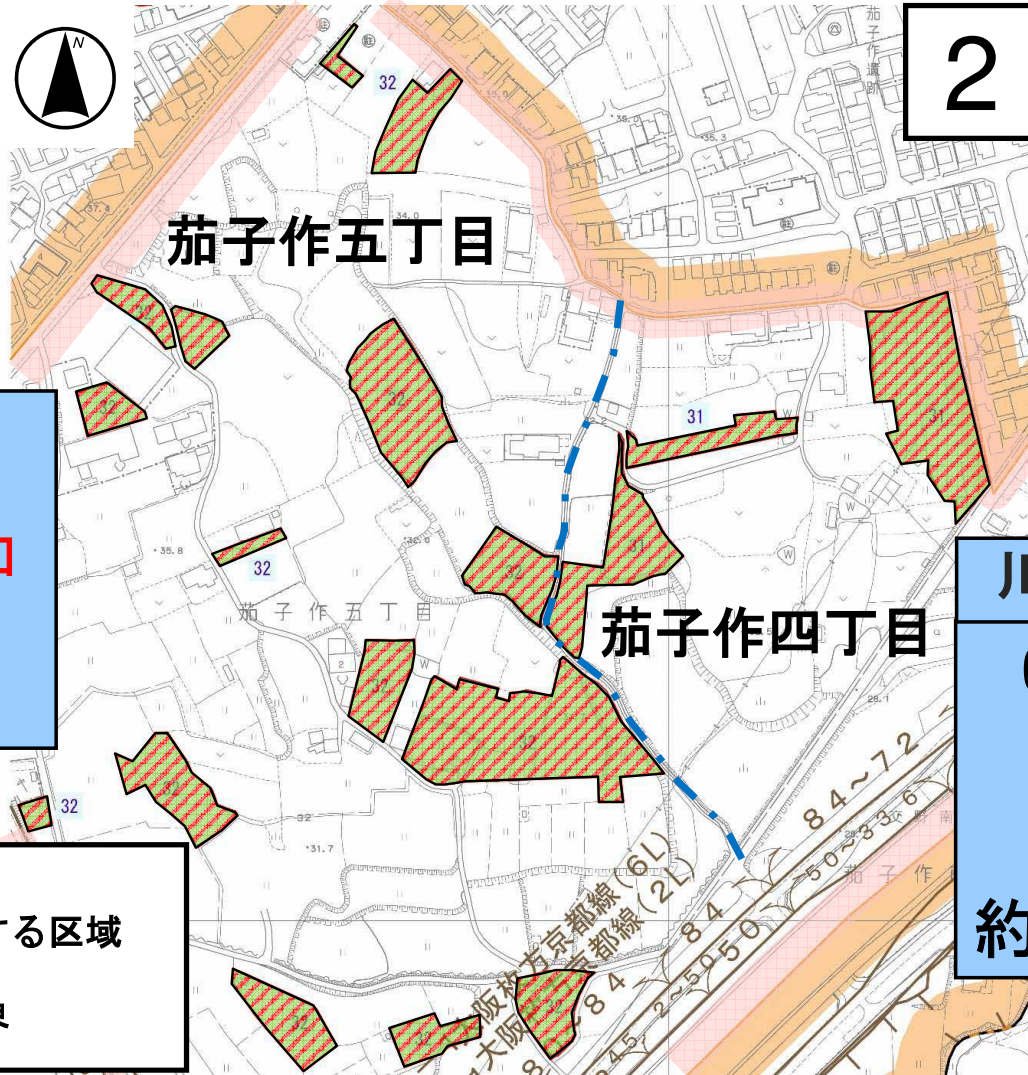


追加する区域

追加指定による地区の追加

川越B31、川越B32地区

2



川越B32

0 ha



約 1.70 ha 増加

約 1.70 ha (地区の追加)

川越B31


0 ha



約 0.64 ha 増加

約 0.64 ha (地区の追加)

凡例



追加する区域



地区界