

都市計画道路 牧野長尾線

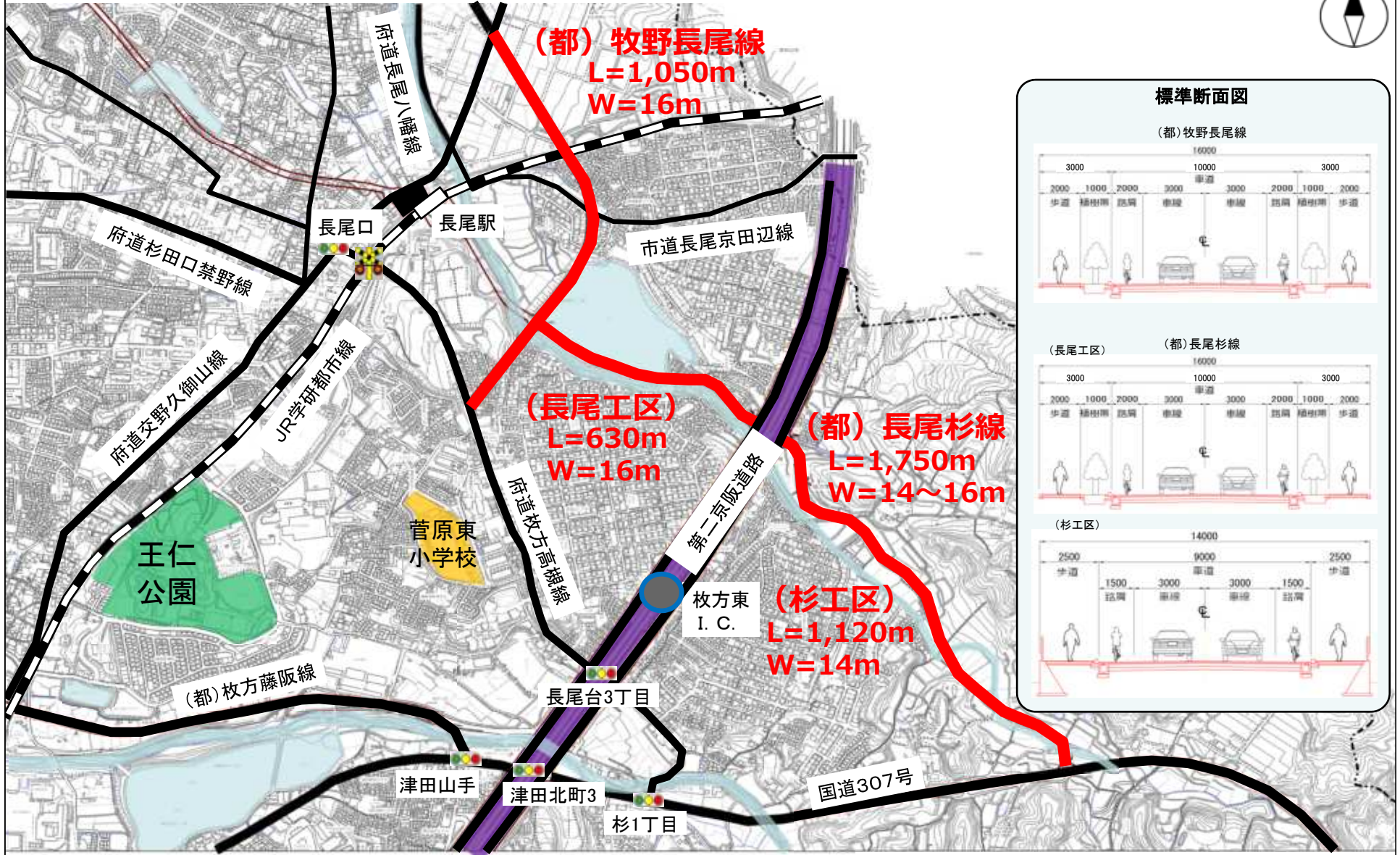
事業概要資料

枚方市 土木部 道路河川整備課

路線の概要

(都)長尾杉線 (都)牧野長尾線

平成30年5月作成



(都) 牧野長尾線
L=1,050m
W=16m

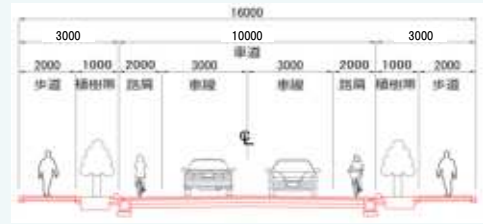
(長尾工区)
L=630m
W=16m

(都) 長尾杉線
L=1,750m
W=14~16m

(杉工区)
L=1,120m
W=14m

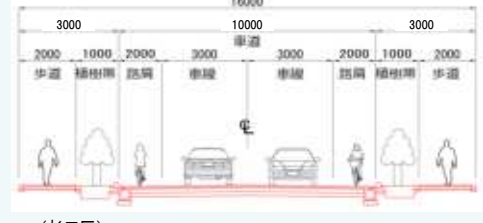
標準断面図

(都) 牧野長尾線

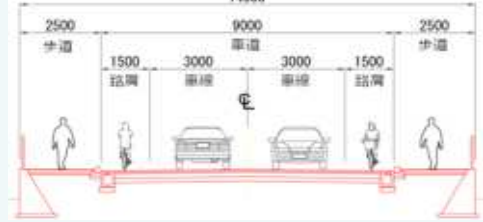


(長尾工区)

(都) 長尾杉線



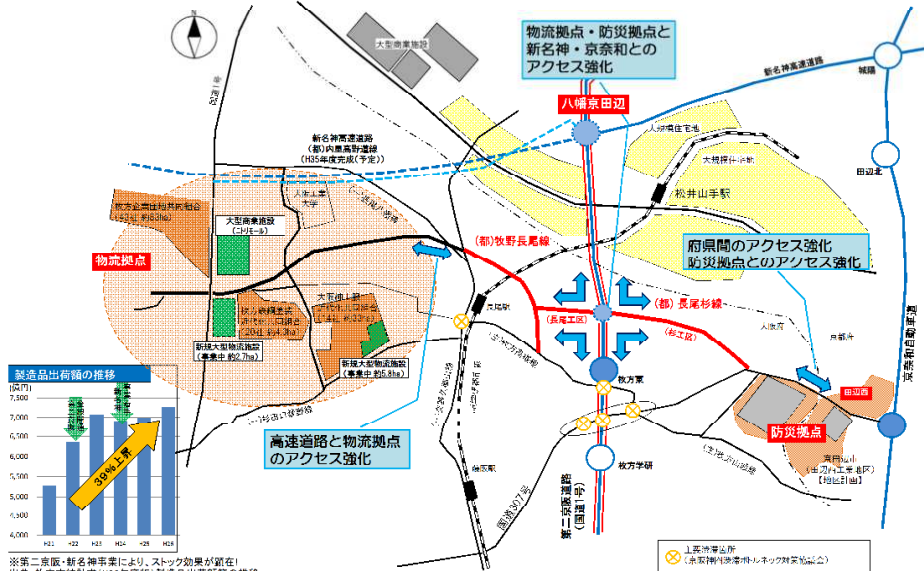
(杉工区)



効果1 通学路の安全確保



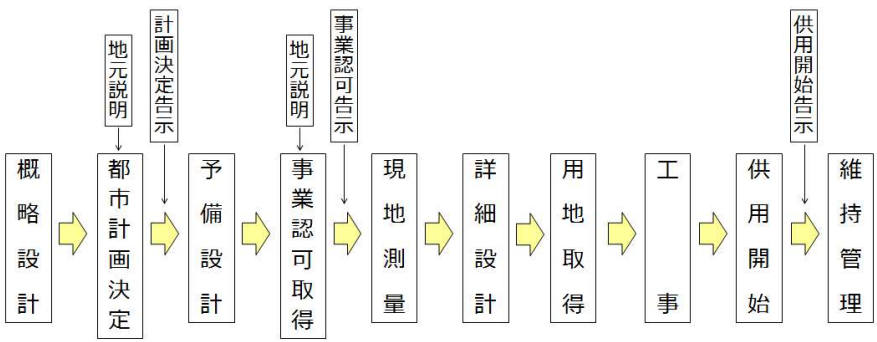
効果3 高速自動車道、物流拠点・防災拠点のアクセス強化(ストック効果)




効果2 第二京阪道路、国道307号や府道の渋滞解消・踏切対策・防災性向上




都市計画道路整備事業の流れ



●ご相談・お問合せ


 牧方市土木部道路河川整備課
 〒573-8666 大阪府枚方市大垣内町2丁目1番20号
 電話 072-841-1221 (代表)
 050-7102-6520 (直通)



事業認可について（告示内容）

【都市計画事業の種類及び名称】

東部大阪都市計画事業

3・4・210-14号 牧野長尾線

【施工者の名称】

枚方市

【事業者の所在地】

枚方市大垣内町二丁目1番20号

【事業地の所在】

枚方市 長尾播磨谷一丁目、
長尾東町一・二丁目、
長尾宮前二丁目 地内

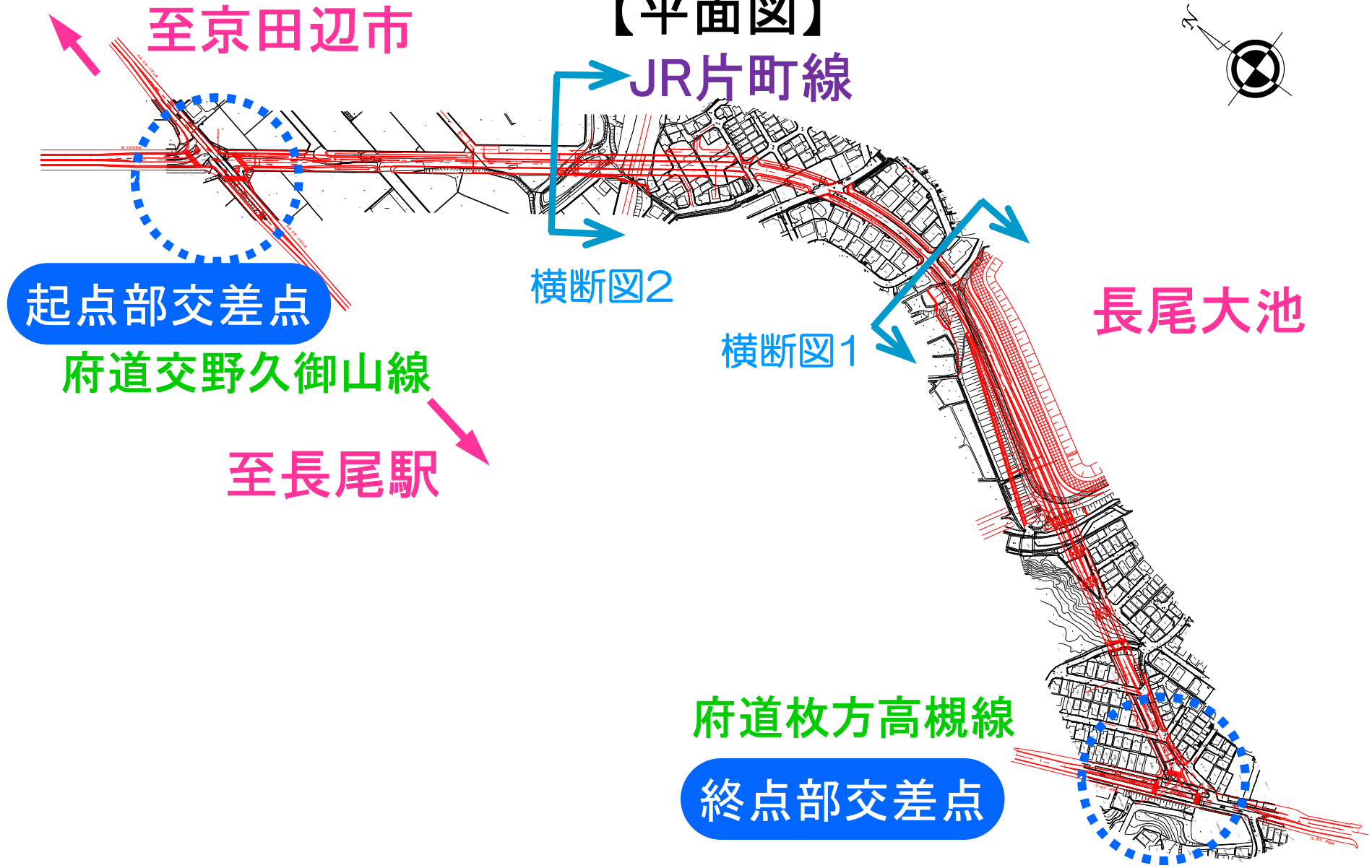
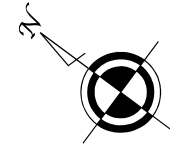
【事業施工期間】

平成27年3月2日から
令和8年3月31日まで

施工期間は予定期間であり状況により延伸する可能性があります。

道路計画（道路幅員構成）

【平面図】



至京田辺市

JR片町線

長尾大池

起点部交差点

府道交野久御山線

至長尾駅

横断図2

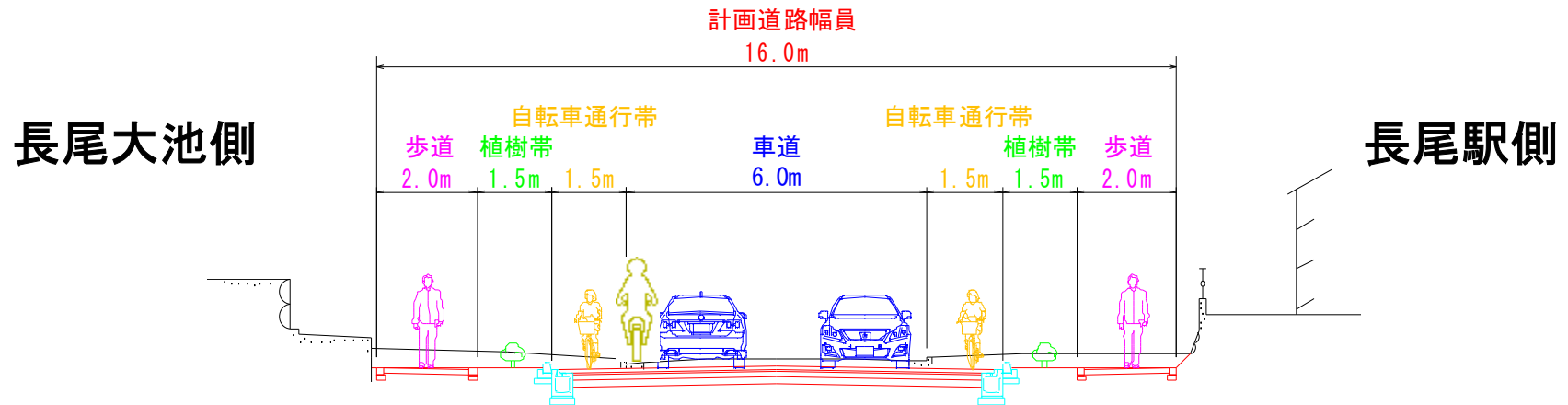
横断図1

府道枚方高槻線

終点部交差点

道路計画（道路幅員構成）

【横断図1】



【横断図2】

